

ODŮVODNĚNÍ ZMĚNY Č. 1 ÚZEMNÍHO PLÁNU
BÍLČICE



B. TEXTOVÁ ČÁST

Část odůvodnění zpracovaná projektantem

A) Důvody pro pořízení Změny č. 1 Územního plánu Bílčice, údaje o podkladech	1
A.1) Důvody pro pořízení Změny č. 1 ÚP Bílčice	1
A.2) Obsah a rozsah elaborátu Změny č. 1 ÚP Bílčice	3
A.3) Údaje o podkladech	4
B) Vyhodnocení splnění obsahu změny a pokynů vzešlých z projednání	6
B.1) Vyhodnocení splnění obsahu změny	6
B.2) Vyhodnocení splnění pokynů vzešlých z veřejného projednání	9
C) Vyhodnocení koordinace využívání území z hlediska širších vztahů, zájmové území Ministerstva obrany	13
C.1) Vyhodnocení koordinace využívání území z hlediska širších vztahů	13
C.2) Zájmové území Ministerstva obrany	14
D) Výčet záležitostí nadmístního významu, které nejsou řešeny v zásadách územního rozvoje, s odůvodněním potřeby jejich vymezení	14
E) Komplexní zdůvodnění přijatého řešení	15
E.1) Sociodemografické podmínky, hospodářské podmínky a bydlení	15
E.1.1 Sociodemografické podmínky	15
E.1.2 Hospodářské podmínky	16
E.1.3 Bydlení a rekreace rodinná	17
E.1.4 Rekreace a cestovní ruch	17
E.2) Koncepce rozvoje území obce, ochrany a rozvoje jeho hodnot	18
E.3) Vymezení zastavitelných ploch a koridorů	19
E.4) Vymezení ploch přestavby	20
E.5) Systém sídlení zeleně	20
E.6) Dopravní infrastruktura	20
E.6.1 Pozemní komunikace a významnější obslužná dopravní zařízení	20
E.6.2 Dráha a významnější obslužná zařízení dráhy	21
E.6.3 Provoz chodců a cyklistů, cyklostezky, cyklotrasy a turistické trasy	21
E.6.4 Statická doprava - parkování a odstavování vozidel	22
E.6.5 Hromadná doprava osob	22
E.6.6 Ochranná pásma - ochrana před nepříznivými účinky hluku a vibrací	22
E.7) Technická infrastruktura – vodní hospodářství	23
E.7.1 Zásobování pitnou vodou	23
E.7.2 Likvidace odpadních vod	23
E.7.3 Vodní režim	23
E.8) Technická infrastruktura - energetická zařízení	24
E.8.1 Zásobování elektrickou energií	24
E.8.2 Zásobování plynem	24
E.8.3 Zásobování teplem	25
E.9) Technická infrastruktura - elektronické komunikace	25
E.10) Ukládání a zneškodňování odpadů	25

E.11) Občanské vybavení	26
E.12) Veřejná prostranství	26
E.13) Koncepce uspořádání krajiny	27
E.14) Územní systém ekologické stability	28
E.15) Prostupnost krajiny	30
E.16) Protierozní opatření	31
E.17) Ochrana před povodněmi	31
E.18) Podmínky pro rekreační využívání krajiny	32
E.19) Vymezení ploch pro dobývání ložisek nerostných surovin	32
E.20) Návrh členění území na plochy a koridory s rozdílným způsobem využití	34
E.21) Vymezení veřejně prospěšných staveb, veřejně prospěšných opatření, staveb a opatření k zajišťování obrany a bezpečnosti státu a ploch pro asanaci, pro které lze práva k pozemkům a stavbám vyvlastnit	35
E.22) Vymezení veřejně prospěšných staveb a veřejných prostranství, pro které lze uplatnit překupní právo	35
E.23) Vymezení ploch územních rezerv a stanovení možného budoucího využití	35
E.24) Vymezení ploch a koridorů, ve kterých je rozhodování o změnách v území podmíněno zpracováním územní studie	35
F) Vyhodnocení účelného využití zastavěného území a vyhodnocení potřeby vymezení zastavitelných ploch	36
G) Vyhodnocení předpokládaných důsledků navrhovaného řešení na zemědělský půdní fond a na pozemky určené k plnění funkcí lesa	37
G.1) Zábor půdy dle návrhu Změny č. 1	37
G.2) Zábor zemědělských pozemků pro ÚSES	37
G.3) Dopad navrženého řešení na pozemky určené k plnění funkcí lesa	37
G.4) Posouzení a zdůvodnění záboru zemědělských pozemků a pozemků určených k plnění funkcí lesa	38
H) Výsledek vyhodnocení souladu Změny č. 1 s politikou územního rozvoje a s územně plánovací dokumentací vydanou krajem	34
H.1) Vyhodnocení souladu Změny č. 1 Územního plánu Bílčice s Politikou územního rozvoje ČR, ve znění Aktualizací č. 1, 2, 3, 4 a 5	39
H.2) Vyhodnocení souladu Změny č. 1 Územního plánu Bílčice s územně plánovací dokumentací vydanou krajem	49
I) Výsledek vyhodnocení souladu Změny č. 1 s cíli a úkoly územního plánování, zejména s požadavky na ochranu architektonických a urbanistických hodnot v území a s požadavky na ochranu nezastavěného území	61
J) Zpráva o vyhodnocení vlivů na udržitelný rozvoj území obsahující základní informace o výsledcích tohoto vyhodnocení včetně výsledků vyhodnocení vlivů na životní prostředí	67
K) Stanovisko krajského úřadu podle § 50, odst. 5 stavebního zákona	68
L) Sdělení, jak bylo stanovisko podle § 50 zohledněno, s uvedením závažných důvodů, pokud některé požadavky nebo podmínky zohledněny nebyly	71

Příloha č. 1 – Upravené znění textové části Územního plánu Bílčice Změnou č. 1
– text s vyznačením změn (podklad pro úplné znění výrokové části Územního plánu Bílčice po Změně č. 1)

Část odůvodnění zpracovaná pořizovatelem je vyhotovena jako samostatná textová část na základě výsledku veřejného projednání Změny č. 1 Územního plánu Bílčice. Je svázaná v jednom svazku s odůvodněním zpracovaným zpracovatelem Změny č. Územního plánu Bílčice.

A) DŮVODY PRO POŘÍZENÍ ZMĚNY Č. 1 ÚZEMNÍHO PLÁNU BÍLČICE, OBSAH A ROZSAH ZMĚNY Č. 1, ÚDAJE O PODKLADECH

A.1) DŮVODY PRO POŘÍZENÍ ZMĚNY Č. 1 ÚZEMNÍHO PLÁNU BÍLČICE

Územní plán Bílčice byl vydán Zastupitelstvem obce Bílčice formou opatření obecné povahy (OOP). Územní plán Bílčice nabyl účinnosti dne 21. 1. 2020.

Důvody pro pořízení Změny č. 1 Územního plánu Bílčice

Důvodem pro pořízení změny, je záměr společnosti KAMENOLOMY ČR s.r.o., zabývající se dlouhodobě těžbou nerostů v lokalitě Bílčice rozšířit těžbu i na části pozemků p. č. 1584/3, 1584/4, 1880/2 a 1584/1 v k. ú. Bílčice.

Zastupitelstvem obce Bílčice bylo rozhodnuto o pořízení Změny č. 1 Územního plánu Bílčice zkráceným postupem v souladu s § 55a a §55b zákona č. 183/2006 Sb., o územním plánování a stavebním řádu (stavební zákon), ve znění pozdějších předpisů dne 4. 6. 2021 na 14. veřejném zasedání Zastupitelstva obce Bílčice.

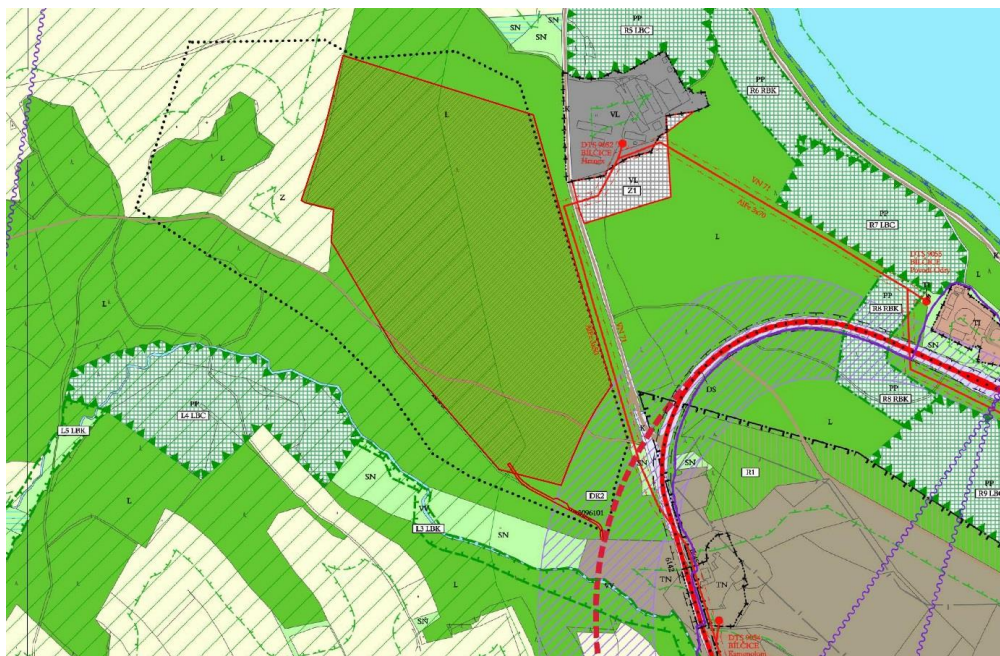
K obsahu Změny č. 1 Územního plánu Bílčice byla doložena stanoviska KÚ MSK, odboru životního prostředí a zemědělství.

Požadovaná Změna č. 1 Územního plánu Bílčice bude obsahovat tyto body:

Návrh obsahu změny

Obsahem změny územního plánu Bílčice bude:

- Změna funkčního využití části pozemků p. č. 1584/3, 1584/4, 1880/2 a 1584/1 v k. ú. Bílčice ze stávajících ploch L - lesních na **plochy TN – plochy těžby nerostů o výměře cca 23,5 ha.**



- prověření požadavků na řešení v územním plánu vyplývajících z aktuálního znění územně analytických podkladů pro správní obvod Bruntál 2020;
- vedení územního plánu do souladu s Politikou územního rozvoje ČR, ve znění Aktualizací č. 1, 2, 3 a 5;

- d) zohlednění krajské územní studie „Územní systém ekologické stability Moravskoslezského kraje – plán regionálního ÚSES MSK (2019)“,
 - e) aktualizace vymezení zastavěného území a s tím související aktualizace výměr zastavitelných ploch,
 - f) vyhodnocení vlivů na udržitelný rozvoj území včetně vyhodnocení vlivů územního plánu na životní prostředí dle § 50 stavebního zákona, zpracované na základě § 19 odst. 2 stavebního zákona v rozsahu přílohy stavebního zákona, autorizovanou osobou dle § 10i odst. 3 zákona o posuzování vlivů na životní prostředí,
 - g) vyhotovení Územního plánu Bílčice zahrnujícího úplné znění po vydání Změny č. 1.
2. dle § 55a odst. 1 stavebního zákona, že Změna č. 1 Územního plánu Bílčice bude pořizována zkráceným postupem dle § 55b stavebního zákona,
 3. dle § 43 odst. 3 stavebního zákona, že řešení Změny č. 1 Územního plánu Bílčice může obsahovat i prvky regulačního plánu,

a) Stanovisko příslušného orgánu ochrany přírody – vliv na evropsky významnou lokalitu nebo ptačí oblast

KÚ MSK, Odbor životního prostředí a zemědělství, čj. MSK 38512/2021, sp. zn.: ŽPZ/8389/2021/Pei

Krajský úřad posoudil předloženou koncepci podle § 45i odst. 1 zákona o ochraně přírody a krajiny a konstatuje, že předložená koncepce spočívající ve změně funkčního využití pozemků parc. č. 1584/3, 1584/4, 1880/2, a 1584/1 v k. ú. Bílčice, nemůže mít samostatně nebo ve spojení s jinými koncepcemi nebo záměry, významný vliv na předměty ochrany nebo celistvost evropsky významných lokalit a ptačích oblastí.

b) Stanovisko krajského úřadu k posouzení obsahu změny z hlediska posouzení vlivu na životní prostředí

KÚ MSK, Odbor životního prostředí a zemědělství, čj. MSK 36812/2021, sp. zn. ŽPZ/6814/2021Jak

Krajský úřad, příslušný podle ust. § 22 písm. b) a § 22 písm. d) zákona č. 100/2001 Sb., o posuzování vlivů na životní prostředí, ve znění pozdějších předpisů (dále „zákon“), na základě ust. § 10i odst. 2 zákona a kritérií uvedených v příloze č. 8 zákona konstatuje, že návrh změny ÚP Bílčice, je nutno posoudit podle § 10i zákona.

Dále je nutno Změnou č. 1 Územního plánu Bílčice:

- prověřit soulad Změny č. 1 Územního plánu Bílčice se Zásadami územního rozvoje Moravskoslezského kraje, úplným zněním po vydání Aktualizací č. 1 a 5;
- prověřit soulad Změny č. 1 Územního plánu Bílčice s koncepčními dokumenty Moravskoslezského kraje.

A.2) OBSAH A ROZSAH ELABORÁTU ZMĚNY Č. 1 ÚZEMNÍHO PLÁNU BÍLČICE

Změna č. 1 Územního plánu Bílčice je zpracována dle stavebního zákona (zákon č. 183/2006 Sb., o územním plánování a stavebním řádu, ve znění pozdějších předpisů), a v souladu s požadavky vyhlášky č. 500/2006 Sb., o územně analytických podkladech, územně plánovací dokumentaci a způsobu evidence územně plánovací činnosti, ve znění vyhlášky č. 13/2018 Sb., která byla rozeslána dne 29. ledna 2018 a vyhlášky č. 501/2006 Sb., o obecných požadavcích na využívání území, ve znění pozdějších předpisů.

Řešeným územím Změny č. 1 Územního plánu Bílčice je správní území obce Bílčice, které je tvořeno k. ú. 604054 Bílčice (1535,7342 ha) a k. ú. 689939 Májůvka (896,6273 ha). Výměra řešeného území je 2 432,3615 ha.

Změna č. 1 Územního plánu Bílčice obsahuje:

A. Textovou část

A. Grafickou část, která obsahuje výkresy	v měřítku
A.1 Výkres základního členění území	1 : 5 000
A.2 Hlavní výkres	1 : 5 000

Odůvodnění Změny č. 1 Územního plánu Bílčice obsahuje:

B. Textovou část

B. Grafickou část, která obsahuje výkresy	v měřítku
B.1 Koordinační výkres	1 : 5 000
B.2 Výkres dopravní infrastruktury	1 : 5 000
B.3 Výkres technické infrastruktury	1 : 5 000
B.4 Výkres předpokládaných záborů půdního fondu (výřez)	1 : 5 000
B.5 Výkres širších vztahů	1 : 50 000

Grafická část Změny č. 1 Územního plánu Bílčice (výkresy A.1 a A.2 a výkresy B.1 až B.3), je zpracována nad grafickou částí Územního plánu Bílčice technikou potlačené kresby výkresů platného Územního plánu Bílčice a se zvýrazněním kresby jevů řešených Změnou č. 1.

Výkres A.3 Výkres veřejně prospěšných staveb, opatření a asanací není dokládán vzhledem k tomu, že se Změnou č. 1 Územního plánu Bílčice nemění výčet veřejně prospěšných staveb a opatření.

Výkres B.4 je zpracován pouze pro zábory půdy navržené Změnou č. 1 Územního plánu Bílčice.

Výkres B.5 Výkres širších vztahů byl zpracován nově a to nad výřezem výkresu B.1 Koordinačního výkresu Zásad územního rozvoje Moravskoslezského kraje, úplného znění po vydání Aktualizací č. 1, 2a, 3, 4 a 5.

A.3) ÚDAJE O PODKLADECH

Pro zpracování Změny č. 1 Územního plánu Bílčice byla použita územně plánovací dokumentace a podklady:

- Územní plán Bílčice; nabytí účinnosti dne 21. 1. 2020;
- Politika územního rozvoje ČR, ve znění Aktualizací č. 1, 2, 3, 4 a 5, nabytí účinnosti dne 1. 9. 2021;
- Zásady územního rozvoje Moravskoslezského kraje, úplné znění po vydání Aktualizací č. 1, 2a, 3, 4 a 5, nabytí účinnosti dne 16. 8. 2022;
- Územně analytické podklady Moravskoslezského kraje, aktualizace 2021;
Územně analytické podklady SO ORP Bruntál, aktualizace 2020;
- Koncepce rozvoje cyklistické dopravy na území Moravskoslezského kraje, schválena usnesením zastupitelstva kraje č. 17/1486 dne 26. dubna 2007;
- Koncepce rozvoje dopravní infrastruktury Moravskoslezského kraje, schválena usnesením zastupitelstva kraje č. 24/2096 dne 26. června 2008;
- Koncepce strategie ochrany přírody a krajiny, schválena usnesením zastupitelstva kraje č. 5/298/1 dne 23. 6. 2005;
- Plán odpadového hospodářství Moravskoslezského kraje pro období 2016-2026, který byl přijat a schválen Zastupitelstvem Moravskoslezského kraje dne 25. 2. 2016 usnesením č. 18/1834. Jeho závazná část byla vydána obecně závaznou vyhláškou Moravskoslezského kraje č. 1/2016 s účinností ze dne 11. 3. 2016.
- Plán rozvoje vodovodů a kanalizací území Moravskoslezského kraje, schválen zastupitelstvem v září 2004, včetně Aktualizací rozvoje vodovodů a kanalizací území Moravskoslezského kraje (r. 2008, aktualizace 2016);
- Krajský program ke zlepšení kvality ovzduší Moravskoslezského kraje, nařízení Moravskoslezského kraje č. 1/2009 nabylo účinnosti dne 30. dubna 2009;
- Územní energetická koncepce Moravskoslezského kraje, vzato na vědomí radou kraje dne 20. 5. 2004, včetně Vyhodnocení naplňování Územní energetické koncepce (říjen 2009);
- Koncepce rozvoje zemědělství a venkova Moravskoslezského kraje (Ekotoxa Opava, s.r.o.);
- Krajský program ke zlepšení kvality ovzduší Moravskoslezského kraje, vydán nařízením Moravskoslezského kraje č. 1/2009 ze dne 30. 4. 2009;
- Krajský program snižování emisí Moravskoslezského kraje, vydán nařízením Moravskoslezského kraje č. 1/2004 ze dne 14. 8. 2004, včetně Aktualizace programu snižování emisí Moravskoslezského kraje (2010);
- Plán dílčího povodí Horní Odry (plánovací období 2016 – 2021), schválen zastupitelstvem Moravskoslezského kraje na 19. zasedání dne 21. 4. 2016;
- Akční plán ke strategickým hlukovým mapám;
- Strategie rozvoje Moravskoslezského kraje na léta 2009 - 2020 (Agentura pro regionální rozvoj, a.s., Na Jízdárně 7, 702 00 Ostrava);

- Program rozvoje Moravskoslezského kraje na období 2010 - 2012, (Agentura pro regionální rozvoj, a.s., Na Jízdárně 7, 702 00 Ostrava);
- Krizový plán Moravskoslezského kraje (zprac. Hasičský záchranný sbor kraje).
- Studie sídelní struktury Moravskoslezského kraje, aktualizace 2014 (IRI, 4. 2. 2015);
- Územní systém ekologické stability Moravskoslezského kraje – plán regionálního ÚSES MSK (2019).

Koncepce řešení navržená Změnou č. 1 Územního plánu Bílčice je v souladu, případně není v rozporu, s výše uvedenými koncepčními materiály Moravskoslezského kraje. Podrobný popis záměrů na změny v území navržené Změnou č. 1 Územního plánu Bílčice je součástí jednotlivých kapitol odůvodnění.

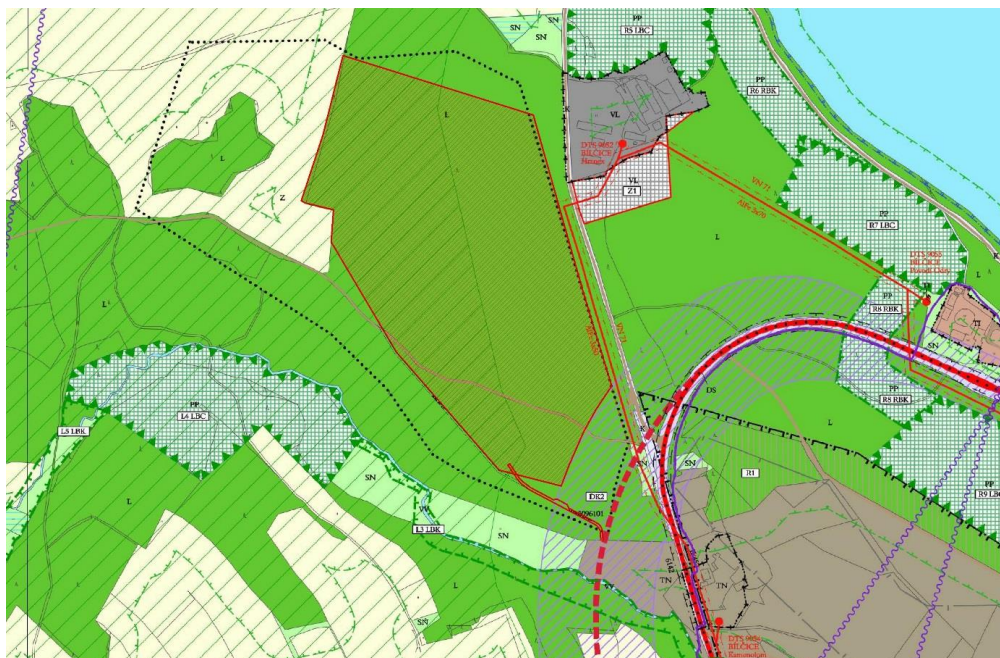
B) VYHODNOCENÍ SPLNĚNÍ OBSAHU ZMĚNY Č. 1 ÚZEMNÍHO PLÁNU BÍLČICE A POKYNU VZEŠLÝCH Z PROJEDNÁNÍ

B.1) VYHODNOCENÍ SPLNĚNÍ OBSAHU ZMĚNY Č. 1 ÚZEMNÍHO PLÁNU BÍLČICE

Zastupitelstvem obce Bílčice bylo rozhodnuto o pořízení Změny č. 1 Územního plánu Bílčice zkráceným postupem v souladu s § 55a a §55b zákona č. 183/2006 Sb., o územním plánování a stavebním řádu (stavební zákon), ve znění pozdějších předpisů dne 4. 6. 2021 na 14. veřejném zasedání Zastupitelstva obce Bílčice.

Obsah Změny č. 1 Územního plánu Bílčice:

- a) *Změna funkčního využití části pozemků p. č. 1584/3, 1584/4, 1880/2 a 1584/1 v k. ú. Bílčice ze stávajících ploch L - lesních na plochy TN – plochy těžby nerostů o výměře cca 23,5 ha.*



Požadavek byl splněn, výše uvedené pozemky jsou Změnou č. 1 Územního plánu Bílčice vymezeny jako zastavitelná plocha těžby nerostů (TN) označená 1/Z1.

- b) *prověření požadavků na řešení v územním plánu vyplývajících z aktuálního znění územně analytických podkladů pro správní obvod Bruntál 2020;*

Požadavek byl splněn. Na základě ÚAP SO ORP Bruntál, aktualizace 2020 byly Změnou č. 1 Územního plánu Bílčice vymezeny v Koordinačním výkrese biotopy vybraných zvláště chráněných druhů velkých savců – migrační koridory a kritická místa, které nahrazují migračně významná území.

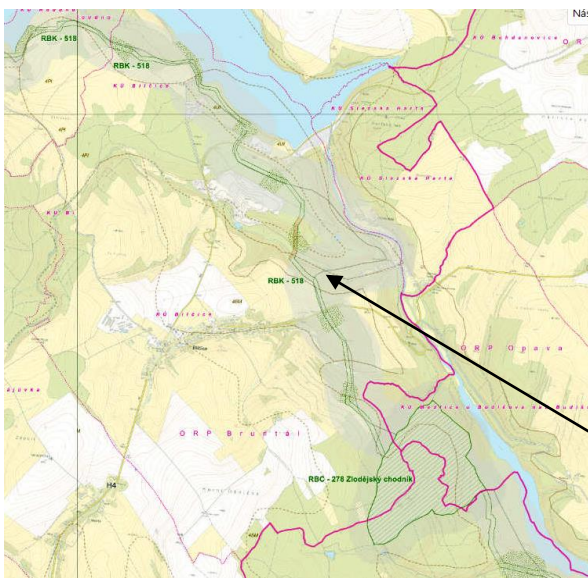
- c) *vedení územního plánu do souladu s Politikou územního rozvoje ČR, ve znění Aktualizací č. 1, 2, 3 a 5;*

V odůvodnění Změny č. 1 Územního plánu Bílčice je vyhodnocen soulad Změny č. 1 s Politikou územního rozvoje ČR, ve znění Aktualizací č. 1, 2, 3, 4 a 5 (nabytí účinnosti dne 1. 9. 2021) v kapitole H.1) tohoto odůvodnění.

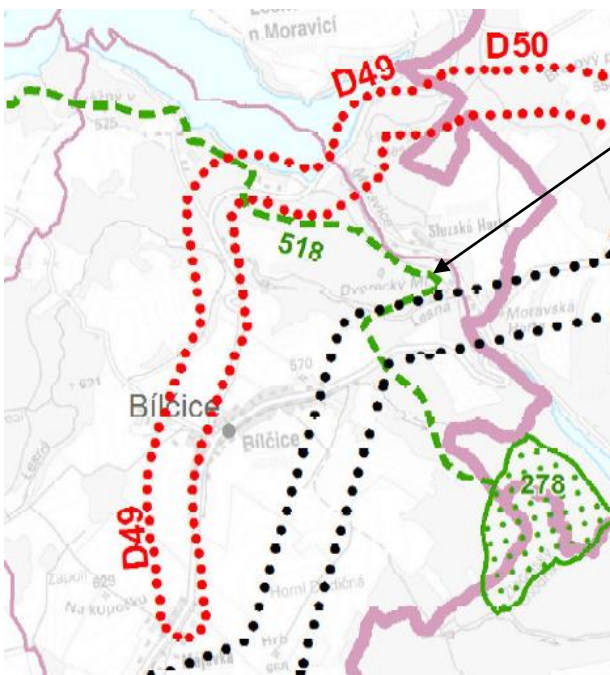
d) zohlednění krajské územní studie „Územní systém ekologické stability Moravskoslezského kraje – plán regionálního ÚSES MSK (2019)“

Územní studie „Územní systém ekologické stability Moravskoslezského kraje – plán regionálního ÚSES MSK (2019)“ Změnou č. 1 Územního plánu Bílčice nebyla zohledněna.

Výřez z výkresové části územní studie „Územní systém ekologické stability Moravskoslezského kraje – plán regionálního ÚSES MSK (2019)“

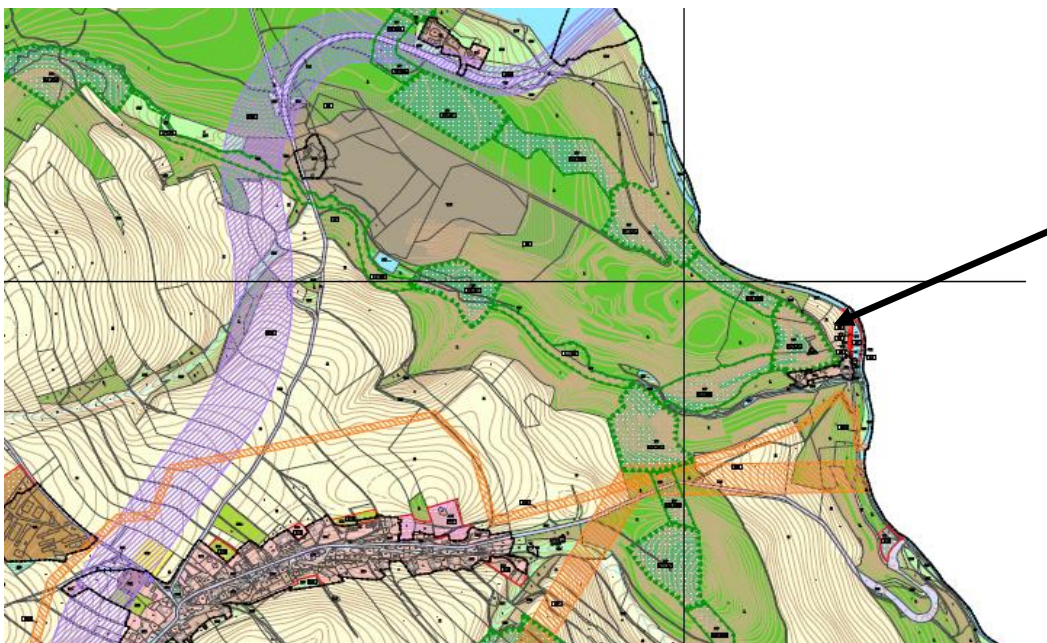


Výřez z výkresu A.2: Výkres ploch a koridorů, včetně ÚSES Zásad územního rozvoje Moravskoslezského kraje, úplného znění po vydání Aktualizací č. 1, 3, 4 a 5



Z doložených výřezů výřezů je patrné, že trasa regionálního biokoridoru 518 vymezená v Zásadách územního rozvoje Moravskoslezského kraje, úplném znění po vydání Aktualizace č. 1, 3, 4 a 5, se ve východní části území liší od trasy vymezené územními studii

„Územní systém ekologické stability Moravskoslezského kraje – plán regionálního ÚSES MSK (2019). Územním plánem Bílčice je respektována trasa vymezená v Zásadách územního rozvoje Moravskoslezského kraje, úplném znění po vydání Aktualizace č. 1, 3, 4 a 5 – viz Výřez z Hlavního výkresu Územního plánu Bílčice. Změnou č. 1 Územního plánu Bílčice tedy nebylo vymezení územního systému ekologické stability měněno.



e) aktualizace vymezení zastavěného území a s tím související aktualizace výměr zastavitelných ploch,

Zastavěné území bylo Změnou č. 1 Územního plánu Bílčice prověřeno k datu 1. 12. 2021. Vzhledem k tomu, že nedochází k jeho úpravě, vymezení hranice zastavěného území se v grafické části nemění.

f) vyhodnocení vlivů na udržitelný rozvoj území včetně vyhodnocení vlivů územního plánu na životní prostředí dle § 50 stavebního zákona, zpracované na základě § 19 odst. 2 stavebního zákona v rozsahu přílohy stavebního zákona, autorizovanou osobou dle § 10i odst. 3 zákona o posuzování vlivů na životní prostředí,

Pro návrh řešení Změny č. 1 Územního plánu Bílčice je zpracováno Vyhodnocení předpokládaných vlivů Změny č. 1 Územního plánu Bílčice na udržitelný rozvoj území, jehož součástí je Posouzení předpokládaných vlivů Změny č. 1 na životní prostředí podle zákona č. 100/2001 Sb., o posuzování vlivů na životní prostředí a o změně některých souvisejících zákonů. Zpracovatelem tohoto posouzení je Ing. Pavla Žídková (osoba oprávněná podle § 19 zákona o posuzování vlivů na životní prostředí).

g) vyhotovení Územního plánu Bílčice zahrnujícího úplné znění po vydání Změny č. 1.

Územní plán Bílčice – úplné znění po Změně č. 1 bude vyhotoveno po vydání Změny č. 1 Územního plánu Bílčice Zastupitelstvem obce Bílčice.

2. dle § 55a odst 1 stavebního zákona, že Změna č. 1 Územního plánu Bílčice bude pořizována zkráceným postupem dle § 55b stavebního zákona,

3. dle § 43 odst. 3 stavebního zákona, že řešení Změny č. 1 Územního plánu Bílčice může obsahovat i prvky regulačního plánu,

Změna č. 1 Územního plánu Bílčice neobsahuje prvky regulačního plánu.

Dále je nutno Změnou č. 1 Územního plánu Bílčice:

- *Prověřit soulad Změny č. 1 Územního plánu Bílčice se Zásadami územního rozvoje Moravskoslezského kraje, úplným zněním po vydání Aktualizací č. 1 a 5, které nabýlo účinnosti dne 31. 7. 2021.*

V odůvodnění Změny č. 1 Územního plánu Bílčice je vyhodnocen soulad Změny č. 1 se Zásadami územního rozvoje Moravskoslezského kraje, úplným zněním po vydání Aktualizací č. 1, 2a, 3, 4 a 5 v kapitole H.2) tohoto odůvodnění.

- *Prověřit soulad Změny č. 1 Územního plánu Bílčice s koncepčními dokumenty Moravskoslezského kraje.*

Soulad s koncepčními materiály Moravskoslezského kraje vztahující se k problematice změn v území řešených Změnou č. 1 Územního plánu Bílčice je popsán v příslušných kapitolách odůvodnění.

B.2) VYHODNOCENÍ SPLNĚNÍ POKYNŮ VZEŠLÝCH Z VEŘEJNÉHO PROJEDNÁNÍ

1. Na základě stanoviska Městského úřadu Bruntál, odboru výstavby a územního plánování ze dne 12. 5. 2022 je třeba z hlediska památkové péče:

- a) v koordinačním výkresu u položky „Území s archeologickými nálezy“ vyznačit území s archeologickými nálezy UAN I - zřícenina hradu Šternek; UAN II – středověké a novověké jádro obce (Bílčice); UAN II – středověké a novověké jádro obce (Majůvka); v poznámce legendy uvést text: „Správní území obce je územím s archeologickými nálezy ve smyslu § 22 odst. 2 zákona č. 20/1987 Sb., o státní památkové péči, ve znění pozdějších předpisů – UAN III“.*
- b) území s archeologickými nálezy UAN I a UAN II budou uvedena v textové části odůvodnění v kapitole E.2. „Koncepce rozvoje území obce, ochrany a rozvoje jeho hodnot“ v podkapitole „Ochrana kulturních hodnot“.*

Pokyn byl splněn. V Koordinačním výkresu byla vymezena výše uvedená území s archeologickými nálezy a v legendě byla doplněna poznámka „Správní území obce je územím s archeologickými nálezy ve smyslu § 22 odst. 2 zákona č. 20/1987 Sb., o státní památkové péči, ve znění pozdějších předpisů – UAN III“

Území s archeologickými nálezy jsou doplněna do kapitoly E.2) Koncepce rozvoje území obce, ochrany a rozvoje jeho hodnot.

2. Na základě stanoviska Ministerstva dopravy ze dne 10. 5. 2022 je třeba do návrhu změny vhodně doplnit podmínku, že „Plocha 1/Z1 bude prioritně připojena na budoucí silnici I/46 prostřednictvím místních komunikací nebo s použitím stávajících sjezdů, nikoliv novým přímým připojením“.

Pokyn byl splněn. Do oddílu C.2 Vymezení zastavitelných ploch, odstavce 3) tabulkové části, řádku se zastavitelnou plochou označenou 1/Z1, sloupce Podmínky realizace byl doplněn text: „Plocha bude prioritně připojena na budoucí silnici I/46 prostřednictvím místních komunikací nebo s použitím stávajících sjezdů, nikoliv novým přímým připojením.“

3. Na základě stanoviska Ministerstva obrany ze dne 8. 4. 2022 bude do změny č. 1 zapracováno:

Do správního území obce zasahuje zájmové území Ministerstva obrany:

a) **Koridor RR směrů - zájmové území pro nadzemní stavby** (dle ustanovení § 175 odst. 1 zákona č. 183/2006 Sb. o územním plánování a stavebním řádu), které je nutno respektovat podle zákona č. 222/1999 Sb. o zajišťování obrany ČR a zákona č. 127/2005 o elektronických komunikacích. V tomto vymezeném území lze umístit a povolit nadzemní výstavbu přesahující 30 m n. t. jen na základě stanoviska Ministerstva obrany (dle ustanovení § 175 odst. 1 zákona č. 183/2006 Sb. o územním plánování a stavebním řádu), ÚAP – jev 82a. V případě kolize může být výstavba omezena.

Ministerstvo obrany požaduje respektovat výše uvedené vymezené území a zapracovat jej do grafické části - koordinačního výkresu.

Pokyn byl splněn - koridor RR směrů byl zapracován do Koordinačního výkresu.

b) **Na celém správním území je zájem Ministerstva obrany posuzován z hlediska povolování níže uvedených druhů staveb podle ustanovení § 175 zákona č. 183/2006 Sb. (dle ÚAP jev 119)**

Na celém správním území umístit a povolit níže uvedené stavby jen na základě závazného stanoviska Ministerstva obrany:

- výstavba, rekonstrukce a opravy dálniční sítě, rychlostních komunikací, silnic I. II. a III. třídy
- výstavba a rekonstrukce železničních tratí a jejich objektů
- výstavba a rekonstrukce letišť všech druhů, včetně zařízení
- výstavba vedení VN a VVN
- výstavba větrných elektráren
- výstavba radioelektronických zařízení (radiové, radiolokační, radionavigační, telemetrická) včetně anténních systémů a opěrných konstrukcí (např. základnové stanice....)
- výstavba objektů a zařízení vysokých 30 m a více nad terénem
- výstavba vodních nádrží (přehrady, rybníky)
- výstavba objektů tvořících dominanty v území (např. rozhledny)

Ministerstvo obrany požaduje respektovat výše uvedené vymezené území a zapracovat jej do grafické části pod legendu koordinačního výkresu formou následující textové poznámky: „Celé správní území je zájmovým územím Ministerstva obrany z hlediska povolování vyjmenovaných druhů staveb“.

Pokyn byl splněn - textová poznámka „Celé správní území je zájmovým územím Ministerstva obrany z hlediska povolování vyjmenovaných druhů staveb“ byla doplněna do legendy Koordinačního výkresu. Tato poznámka je již také uvedena v legendě Koordinačního výkresu platného Územního plánu Bílčice.

Výčet povolovaných staveb v zájmovém území Ministerstva obrany je uveden v kapitole C.2 Zájmové území ministerstva obrany.

4. Textová část odůvodnění změny bude doplněna o další náležitosti vyplývající ze správního řádu dle ust. § 53 odst. 5 stavebního zákona, a to o kapitoly c) stanovisko krajského úřadu podle ust. § 50 odst. 5 stavebního zákona a d) sdělení, jak bylo stanovisko podle

ust. § 50 odst. 5 SZ zohledněno, s uvedením závažných důvodů, pokud některé požadavky nebo podmínky zohledněny nebyly.

Pokyn byl splněn - stanovisko krajského úřadu podle ust. § 50 odst. 5 stavebního zákona bylo doplněno jako kapitola K) a sdělení, jak bylo stanovisko podle ust. § 50 odst. 5 SZ zohledněno, s uvedením závažných důvodů, pokud některé požadavky nebo podmínky zohledněny nebyly, bylo doplněno jako kapitola L) tohoto odůvodnění.

5. Do příslušných kapitol změny č. 1, viz. bod 4. výše, je třeba zpracovat stanovisko Krajského úřadu MSK, Odboru životního prostředí a zemědělství ze dne 21. 7. 2022 – stanovisko SEA.

Pokyn byl splněn - viz bod 4.

6. V odůvodnění změny č. 1 je nutné důsledně vyhodnotit střet předmětného záměru s „Biotopem vybraných zvláště chráněných druhů velkých savců“ jakožto jedním z povinně registrovaných jevů (36B) dle vyhlášky č. 500/2000 Sb., o poskytování územně analytických podkladů (ÚAP), neboť navržené plochy jsou ve střetu s tímto migračním koridorem. Toto má vazbu i na vyhodnocení souladu změny s prioritami č. (20) a (20a) PÚR.

*V území dotčeném migračním koridorem nesmí docházet k povolování staveb a zařízení, které by mohly ohrozit migrační funkce koridoru. Záměry, které mohou zhoršit kvalitu biotopu v migračním koridoru z hlediska jeho průchodnosti pro cílové druhy, jsou považovány za škodlivý zásah do přirozeného vývoje vybraných zvláště chráněných druhů (pozn. medvěda hnědého (*Ursus arctos*), vlka obecného (*Canis lupus*) a rysa ostrovida (*Lynx lynx*), pro které je předmětný „jev 36B – Biotop vybraných zvláště chráněných druhů velkých savců“, vymezen). Mezi takové zásahy patří zejména sídelní či průmyslová výstavba včetně staveb veřejného osvětlení, která může ovlivnit průchodnost migračního koridoru. Za stavby, které mohou omezit průchodnost migračního koridoru, je nutné pokládat především takové záměry, které zúží minimální doporučenou šířku koridoru (500 m). Podstatný vliv má přitom také charakter stavby a její rušivý účinek. Cílem ochrany této části biotopu je zajištění migrační funkce, tedy zajištění průchodnosti pro cílové druhy tak, aby bylo zajištěné vzájemné propojení jednotlivých jádrových území.*

Pokyn byl splněn - viz kapitola H.1) Vyhodnocení souladu Změny č. 1 Územního plánu Bílčice s politikou územního rozvoje České republiky, ve znění aktualizací č. 1, 2, 3, 4 a 5, priorita (20) a (20a).

7. Změnu č. 1 je třeba důsledně posoudit, co do souladu se Zásadami územního rozvoje Moravskoslezského kraje ve znění po vydání Aktualizace č. 1, 2a, 3, 4 a 5 viz.

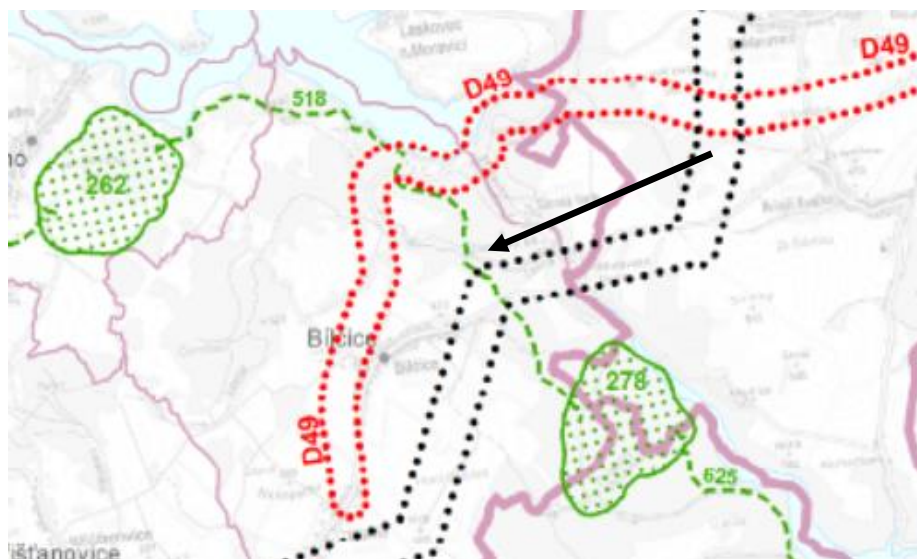
https://www.msk.cz/cs/temata/uzemni_planovani/aktualizace-c--2a-zur-msk-1001/

aktualizace č. 1a nabude účinnosti v průběhu srpna 2022, tedy v době vydání změny č. 1 již bude účinná.

Pokyn byl splněn - viz kapitola H.2) Vyhodnocení souladu Změny č. 1 Územního plánu Bílčice s územně plánovací dokumentací vydanou Moravskoslezským krajem, priorita 14 a oddíl „Plochy a koridory nadmístního významu včetně ploch a koridorů veřejné infrastruktury, ÚSES a územních rezerv dle A-ZÚR MSK“

Aktualizací 2a ZÚR MSK dochází ke změně ve vymezení regionálního bikoridoru 518, vymezení koridoru je uvedeno do souladu s územní studií „Územní systém ekologické stability Moravskoslezského kraje – plán regionálního ÚSES MSK (2019)“ - viz Výřez

z výkresu A.2: Výkres ploch a koridorů, včetně ÚSES Zásad územního rozvoje Moravskoslezského kraje, úplného znění po vydání Aktualizací č. 1, 2a, 3, 4 a 5



Dílčí změny v území řešené Změnou č. 1 Územního plánu Bílčice, tj. změna způsobu využití plochy lesní (L) na plochu plochy těžby nerostů (TN) o výměře cca 23,5 ha v prostoru dosud netěženého ložiska nevyhrazeného nerostu s názvem Bílčice a na plochu komunikací (K) pro dopravní obsluhu plochy těžby nerostů nejsou v rozporu se Zásadami územního rozvoje Moravskoslezského kraje, úplném znění po Aktualizaci č. 1, 2a, 3, 4 a 5 vzhledem k tomu, že jsou vymezeny v území mimo jevy měněné Aktualizací č. 2a.

S ohledem na skutečnost, že Změna č. 1 Územního plánu Bílčice již byla veřejně projednána v květnu 2022 a k nabytí účinnosti Aktualizace 2a Zásad územního rozvoje Moravskoslezského kraje došlo 16. 8. 2022, úprava ve vymezení regionálního biokoridoru bude provedena ve Změně č. 2 Územního plánu Bílčice.

8. Změna č. 1 bude důsledně posouzena, co do souladu s *Politikou územního rozvoje (PÚR)* v platném znění, závazném od 1. 9. 2021 tedy ve znění po Aktualizacích č. 1, 2a, 3, 4 a 5 viz. příloha č. 5 zejména ve vztahu k čl. (20) a (20a).

Pokyn byl splněn - viz bod 6.

C) VYHODNOCENÍ KOORDINACE VYUŽÍVÁNÍ ÚZEMÍ Z HLEDISKA ŠIRŠÍCH VZTAHŮ A ZÁJMOVÉ ÚZEMÍ MINISTERSTVA OBRANY

C.1) VYHODNOCENÍ KOORDINACE VYUŽÍVÁNÍ ÚZEMÍ Z HLEDISKA ŠIRŠÍCH VZTAHŮ

Obec Bílčice leží v jihozápadní části Moravskoslezského kraje, v Nížkém Jeseníku, asi 15 km jihovýchodně od okresního města Bruntálu. Ze severu až severovýchodu sousedí s obcí Leskovec nad Moravicí (s k. ú. Leskovec nad Moravicí a Slezská Harta), z jihozápadu s obcí Jakartovice (s k. ú. Medlice u Budišova nad Budišovkou), s obcí Budišov nad Budišovkou (s k. ú. Lesy a Budišov nad Budišovkou), z jihu s obcí Dvorce (s k. ú. Dvorce), z jihozápadu s obcí Křišťanovice (s k. ú. Křišťanovice) a ze severozápadu s obcí Roudno (k. ú. Roudno).

Převažujícími funkcemi řešeného území jsou funkce obytná, rekreační, částečně dopravní a omezeně i obslužná, výrobní. Obec tvoří dvě sídla s poměrně koncentrovanou zástavbou. Územní rozvoj obce je ovlivněn zejména odlehlou polohou v regionu a dlouhodobě nepříznivými hospodářskými podmínkami regionu.

Požadavek na změnu v území řešený Změnou č. 1 Územního plánu Bílčice (dále Změna č. 1) je vymezen v severní části k. ú. Bílčice, v blízkosti hranice se správním územím obcí Leskovec nad Moravicí a Roudno, ale nemá vliv na širší vztahy v území.

Změnou č. 1 je řešena změna způsobu využití plochy lesní (L) na plochu plochy těžby nerostů (TN) o výměře cca 23,5 ha v prostoru dosud netěženého ložiska nevyhrazeného nerostu s názvem Bílčice a na plochu komunikací (K) pro dopravní obsluhu plochy těžby nerostů.

Dopravní vazby

Základní úlohu v dopravní obsluze území silniční dopravou zastává především silnice I/46.

Správním územím obce Bílčice nejsou vedeny žádné železniční tratě. Nejbližší železniční stanice, ze které je možno území Bílčic obsloužit z hlediska železniční dopravy a přepravy, se nachází v Jakartovicích a Budišově nad Budišovkou na regionálních železničních tratích (č. 314 a 276). Nejbližší železniční stanice na celostátní trati (č. 310) se nachází v Moravském Berouně.

Ostatní veřejně přístupná zařízení dráhy (lanové dráhy, případně i vleky) se v řešeném území nenacházejí.

Se zavedením železniční dopravy do řešeného území se neuvažuje.

Z hlediska cyklistické dopravy a širších vazeb jsou významné cyklotrasy č. 6142 Slezská Harta – Štěrkovec a 6152 Bílčice – Dětrichov nad Bystřicí.

Zásobování vodou

Zdrojem vody pro tento vodovod je prameniště Bílčice, které se nachází v jihozápadní části řešeného území, ze kterého jsou pitnou vodou zásobovány Bílčice i Májůvka.

Ze Dvorců je proveden přívodní řad DN 100, který je ukončen v zemním vodojemu Májůvka 40 m³ (629,00 – 625,00 m n. m.). Tento vodojem je v současné době mimo provoz.

Likvidace odpadních vod

V Bílčicích je vybudována splašková kanalizace, která je ukončena na severovýchodním okraji obce na mechanicko-biologické čistírně odpadních vod. Pro odkanalizování dvou lokalit bytových domů slouží v Bílčicích dvě domovní čistírny odpadních vod, umístěné

v jejich blízkosti. V jihozápadní části Bílčic a místní části Májůvka není kanalizace vybudována.

Likvidace splaškových vod probíhá individuálně přímo u zdroje pomocí žump s vyvážením odpadu či v domovních (lokálních) čistírnách odpadních vod.

Elektrizační soustava

Správním územím obce Bílčice prochází vedení nadřazené přenosové soustavy ZVN 400 kV V458 Krasíkov – Horní Životice.

Řešené území je zásobováno elektrickou energií z rozvodné soustavy 22 kV, a to z odboček z hlavního vedení VN 71, které Bílčicemi prochází (od severu k jihu). Rozvodná soustava je napájena z transformačních stanic 400/110/22 kV Horní Životice, prostřednictvím rozvodny 22kV Horní Benešov, 110/22 kV Vítkov a 110/22 kV Šternberk.

C.2 ZÁJMOVÉ ÚZEMÍ MINISTERSTVA OBRANY

Zájmové území Ministerstva obrany pro nadzemní výstavbu přesahující 200 m nad terénem, které je nutno respektovat podle ustanovení § 175 odst. 1 zákona č. 183/2006 Sb., o územním plánování a stavebním řádu. V tomto vymezeném území lze vydat územní rozhodnutí a povolit nadzemní výstavbu přesahující 200 m n. t. jen na základě závazného stanoviska Ministerstva obrany.

Zájem Ministerstva obrany je na celém správním území obce posuzován z hlediska povolování níže uvedených druhů staveb podle ustanovení § 175 zákona č. 183/2006 Sb.

Na celém správním území lze vydat územní rozhodnutí a povolit níže uvedené stavby jen na základě závazného stanoviska Ministerstva obrany:

- výstavba, rekonstrukce a opravy dálniční sítě, rychlostních komunikací, silnic I., II. a III. třídy,
- výstavba a rekonstrukce železničních tratí a jejich objektů,
- výstavba a rekonstrukce letišť všech druhů, včetně zařízení,
- výstavba vedení VN a VVN,
- výstavba větrných elektráren,
- výstavba radioelektronických zařízení (radiové, radiolokační, radionavigační, telemetrická) včetně anténních systémů a opěrných konstrukcí (např. základnové stanice...),
- výstavba objektů a zařízení vysokých 30 m a více nad terénem,
- výstavba vodních nádrží (přehrady, rybníky),
- výstavba objektů tvořících dominanty v území (např. rozhledny).

D) VÝČET ZÁLEŽITOSTÍ NADMÍSTNÍHO VÝZNAMU, KTERÉ NEJSOU ŘEŠENY V ZÁSADÁCH ÚZEMNÍHO ROZVOJE, S ODŮVODNĚNÍM POTŘEBY JEJICH VYMEZENÍ

Změnou č. 1 se ruší koridor technické infrastruktury – elektroenergetiky s označením EK2, který byl vymezen pro nové kabelové vedení pro vyvedení elektrického výkonu z uvažovaného větrného parku Křišťanovice. S větrným parkem v Křišťanovicích se již neuvažuje.

E) KOMPLEXNÍ ZDŮVODNĚNÍ PŘIJATÉHO ŘEŠENÍ

E.1) SOCIODEMOGRAFICKÉ PODMÍNKY, HOSPODÁŘSKÉ PODMÍNKY A BYDLENÍ

E.1.1 SOCIODEMOGRAFICKÉ PODMÍNKY

Navazující prognóza vývoje obce (počtu obyvatel) vychází zejména z rozboru propojeného systému obyvatelstvo - bydlení a zaměstnanost. Prognóza slouží především jako podklad pro návrh nových ploch pro bydlení (potřeby zastavitelných ploch), posouzení technické infrastruktury sídel a eventuální zhodnocení dopadů na sociální infrastrukturu. **Změnou č. 1 nejsou v obci Bílčice vymezeny žádné zastavitelné plochy pro rozvoj bydlení.**

Součástí odůvodnění územního plánu, je **vyhodnocení účelného využití zastavěného území obce.** Toto vyhodnocení je provedeno v kapitole **F) Vyhodnocení účelného využití zastavěného území a vyhodnocení potřeby vymezení zastavitelných ploch** tohoto odůvodnění.

Tab. Dlouhodobý vývoj počtu obyvatel v řešeném území (zdroj: ČSÚ)

1869	1880	1890	1900	1910	1921	1930	1950	1961	1970	1980	1991	2001	2011
Bílčice													
677	692	655	742	991	868	973	306	293	253	251	270	233	230
Májůvka													
311	303	296	281	243	265	255	115	91	77	42	30	17	17

Tab. Vývoj počtu obyvatel po r. 2011 v řešeném území (zdroj: ČSÚ, vlastní výpočty)

Rok	stav 31.12.	Narození	Zemřelí	Přistěhovalí	Vystěhovalí	Přirozená změna = narození - zemřelí	Saldo migrace = přistěhovalí - vystěhovalí	Změna celkem
2011	247	2	1	6	5	1	1	2
2012	250	1	4	3	5	-3	-2	-5
2013	245	1	3	2	12	-2	-10	-12
2014	233	-	4	7	11	-4	-4	-8
2015	232	-	1	12	4	-1	8	7
2016	229	-	2	3	4	-2	-1	-3
2017	230	2	4	4	5	-2	-1	-3
2018	227	2	4	4	5	-2	-1	-3
2019	224	1	2	3	5	-1	-2	-3
2020	222	-	2	6	6	-2	-	-2
Průměr		0,9	2,5	4,7	5,8	-1,6	-1,1	-2,7

Vývoj počtu obyvatel po roce 2011 vykazuje každoroční mírný pokles počtu trvale bydlících obyvatel.

Územním plánem Bílčice byl k roku 2030 odhadován pokles počtu obyvatel na 220. S ohledem na průměrný pokles počtu obyvatel 2,7 / rok bude pokles obyvatel pravděpodobně vyšší, na cca 200.

Tab. Počet obyvatel a věková struktura obyvatel v řešeném území
(zdroj: ČSÚ)

UKAZATEL / ROK	2015	2016	2017	2018	2019	2020
Počet obyvatel	232	229	230	227	224	222
Podíl obyvatel ve věku 0 - 14 let	26	21	24	23	19	18
Počet obyvatel ve věku 0 - 14 let (%)	11,2 %	9,2 %	10,4 %	10,1 %	8,4 %	8,1 %
Podíl obyvatel ve věku 65 a více let	51	49	48	47	48	48
Počet obyvatel ve věku 65 a více let (%)	21,9 %	21,4 %	20,9 %	20,7 %	21,4 %	21,6 %
Průměrný věk	44,3	44,7	44,1	44,2	44,9	46,3
SROVNÁNÍ PRŮMĚR ČR						
Podíl obyvatel ve věku 0 - 14 let (%)	15,2 %	15,4 %	15,6 %	15,7 %	16,1 %	16,7 %
Podíl obyvatel ve věku 65 a více let (%)	17,8 %	18,3 %	18,8 %	19,2 %	19,9 %	20,2 %
Průměrný věk	41,9	42,0	42,2	42,3	42,5	42,6 %

Věková struktura obyvatel řešeného území se postupně zhoršuje. Podíl obyvatel v poproduktivním věku v Bílčicích je vyšší než průměr ČR. Do r. 2020 klesá počet obyvatel ve věku do 14 let. V dlouhodobém výhledu i nadále podíl obyvatel nad 65 let poroste. Výhledově se zřejmě budou zhoršovat i ukazatele přirozené měny.

Je pravděpodobné, že tento nepříznivý vývoj bude pokračovat, v optimističtějších výhledu bude pokles počtu obyvatel stagnovat.

E.1.2 HOSPODÁŘSKÉ PODMÍNKY

Hospodářské podmínky jsou obvykle významným faktorem rozvoje sídel s nemalými důsledky i do sociální oblasti (soudržnosti obyvatel území). Příznivou skutečností je pokles nezaměstnanosti po r. 2013 v obci (viz následující tabulka).

Tab. Vývoj nezaměstnanosti v řešeném území a srovnání s ČR (zdroj: ČSÚ, MPSV ČR)

Rok (k 31. 12)	2014	2015	2016	2017	2018	2019	2020
Podíl nezaměstnaných osob dosažitelných (%)	15,2 %	11,8 %	11,2 %	8,8 %	8,2 %	7,0 %	5,1 %
Počet uchazečů o zaměstnání v evidenci - dosažitelní	24	39	30	13	13	11	8
Počet uchazečů o zaměstnání v evidenci celkem	24	40	32	16	14	11	9
Podíl nezaměstnaných osob dosažitelných (%) - ČR	8,2 %	7,4 %	6,1 %	3,8 %	3,07 %	2,88 %	4,02 %

Hospodářské podmínky obce jsou v současnosti příznivější než v přecházejících letech, avšak i nadále zatížené riziky dalšího vývoje v blízkém i v širším regionu (Ostrava). Mírné posílení možnosti podnikání v obci je žádoucí, zejména v návaznosti na místní tradice a předpoklady podnikání.

Změnou č. 1 je vymezena plocha těžby nerostů (TN) označená 1/Z1. Plocha je situována v dostatečné vzdálenosti od obytné zástavby sídla Bílčice i od obytné zástavby okolních sídel, v blízkosti stabilizovaných ploch těžby. Případné negativní vlivy z těžby na vymezené ploše tak nebudou mít negativní vliv na pohodu bydlení.

E.1.3 BYDLENÍ A REKREACE RODINNÁ

V posledních letech (období let 1997 - 2020) nebyly v obci Bílčice dokončeny žádné byty. Z uvedených údajů vyplývá, že zájem o bytovou výstavbu v obci není.

Tab.: Nová bytová výstavba v posledních letech (zdroj: ČSÚ)

Rok	1997 - 1999	2000	2001	2002	2003	2004	2005	2006	2007
Dokončené byty	0	0	0	0	0	0	0	0	0

Rok	2008	2009	2010	2011	2012	2013	2014	2015	2016
Dokončené byty	0	0	0	0	0	0	0	0	0

Rok	2017	2018	2019	2020
Dokončené byty	0	0	0	0

Na základě odborného odhadu byla Územním plánem Bílčice předpokládána realizace max. 10 nových bytů do r. 2030, z toho 6 rodinných domů na zastavitelných plochách do roku 2030 bez převisu nabídky, s 50% převisem nabídky jsou to plochy pro 9 rodinných domů.

Podprůměrná velikost obce ale ztěžuje přesnost prognóz, neprojevil se ani zájem komerčních investorů v území.

E.1.4 REKREACE A CESTOVNÍ RUCH

Obec Bílčice nepatří mezi cílové obce v oblasti hromadné rekreace a cestovního ruchu.

K rekreačním účelům (druhému bydlení) je také pravděpodobně využívána také část tzv. neobydlených bytů nebo rodinných domů, které jsou vedeny jako trvale obydlené, ale ve skutečnosti slouží spíše k rekreačním účelům. Dá se předpokládat, že tento trend zůstane zachován a k rekreačním účelům (druhému bydlení) budou využívány i další objekty.

Změnou č. 1 nejsou navrženy plochy pro rodinnou rekreaci. V plochách smíšených obytných se připouští změna stávajících staveb v zastavěném území na stavby pro rodinnou rekreaci a případně výstavba staveb pro rodinnou rekreaci.

Ubytovací zařízení související s cestovním ruchem je možné realizovat v plochách smíšených obytných (SO) a v plochách občanského vybavení – veřejné infrastruktury (OV). Stavby pro agroturistiku je možné realizovat, za předpokladu splnění hygienických podmínek, v plochách výroby a skladování – výroby zemědělské (VZ).

Změnou č. 1 se podmínky pro využívání ploch smíšených obytných (SO) a ploch občanského vybavení – veřejné infrastruktury (OV) nemění.

E.2) KONCEPCE ROZVOJE ÚZEMÍ OBCE, OCHRANY A ROZVOJE JEHO HODNOT

Platným Územním plánem Bílčice bylo vymezeno zastavěné území k 1. 5. 2019, Změnou č. 1 bylo zastavěné území prověřeno k 1. 12. 2021. Vzhledem k tomu, že nebyla na zastavitelných plochách realizována nová zástavba, lze prověření hranice zastavěného území považovat za její aktualizaci a vymezení v souladu s § 58 zákona č. 183/2006 Sb., o územním plánování a stavebním řádu, ve znění pozdějších předpisů.

Základní koncepce rozvoje území se **Změnou č. 1** nemění. **Změnou č. 1** je vymezena zastavitelná plocha těžby nerostů (TN) označená 1/Z1 a zastavitelná plocha komunikací (K) označená 1/Z2 v severní části k. ú. Bílčice v dostatečné vzdálenosti od obytné zástavby sídla Bílčice i od obytné zástavby okolních sídel, v blízkosti stabilizovaných ploch těžby. Případné negativní vlivy z těžby na vymezené ploše tak nebudou mít negativní vliv na pohodu bydlení. Komunikace realizovaná v ploše 1/Z2 bude nahrazovat stávající lesní komunikaci procházející plochou 1/Z1, bude zabezpečovat přístupnost územím, dopravní přístup k přilehlým lesním pozemkům a dopravní obsluhu plochy 1/Z1. Obě zastavitelné plochy jsou platným územním plánem vymezeny jako plochy lesní (L).

Ochrana přírodních hodnot

Předmětem ochrany přírodních hodnot na území obce jsou významné krajinné prvky dle obecné ochrany přírody, územní systém ekologické stability.

Zastavitelné plochy vymezené Změnou č. 1, tj. zastavitelná plocha těžby nerostů (TN) označená 1/Z1 a zastavitelná plocha komunikací (K) označená 1/Z2 představují zásah do ploch lesních (L).

Vymezený územní systém ekologické stability není navrženým řešením dotčen.

Změnou č. 1 jsou vymezeny v Koordinačním výkrese biotopy vybraných zvláště chráněných druhů velkých savců – migrační koridory a kritická místa, které nahrazují migračně významná území.

Zastavitelná plocha těžby označená 1/Z1 a plocha komunikací označená 1/Z2 jsou situovány v migračním koridoru, který je součástí biotopu vybraných zvláště chráněných druhů velkých savců (povinně registrovaný jev (36B) dle vyhlášky č. 500/2000 Sb., o poskytování územně analytických podkladů (ÚAP)). V území dotčeném migračním koridorem nesmí docházet k povolování staveb a zařízení, které by mohly ohrozit migrační funkce koridoru. Záměry, které mohou zhoršit kvalitu biotopu v migračním koridoru z hlediska jeho průchodnosti pro cílové druhy, jsou považovány za škodlivý zásah do přirozeného vývoje vybraných zvláště chráněných druhů (tj. medvěda hnědého, vlka obecného, rysa ostrovida a losa evropského), pro které je předmětný „jev 36B – Biotop vybraných zvláště chráněných druhů velkých savců“, vymezen. Mezi takové zásahy patří zejména sídelní či průmyslová výstavba včetně staveb veřejného osvětlení, která může ovlivnit průchodnost migračního koridoru. Za stavby, které mohou omezit průchodnost migračního koridoru, je nutné pokládat především takové záměry, které zúží minimální doporučenou šířku koridoru (500 m) - viz metodika AOPK ČR, Praha 2021 „Ochrana biotopu vybraných zvláště chráněných druhů v územním plánování“. Podstatný vliv má přitom také charakter stavby a její rušivý účinek. Cílem ochrany této části biotopu je zajištění migrační funkce, tedy zajištění průchodnosti pro cílové druhy tak, aby bylo zajištěno vzájemné propojení jednotlivých jádrových území.

Z vyhodnocení vlivů na životní prostředí (SEA) pro veřejné projednání vyplývá, že migrační přístupnost krajiny bude i při uplatnění Změny č. 1 Územního plánu Bílčice v potřebné míře

zachována. V prostoru plochy těžby nerostů označené 1/Z1 ÚP bude prostupnost migračního koridoru zajištěna zejména po obvodu lomu. Těžba v ploše 1/Z1 bude navíc realizována postupně, takže dojde pouze k částečnému a postupnému ovlivnění migrační prostupnosti území. Pro řadu druhů volně žijících živočichů bude migrace těžebním prostorem v ploše 1/Z1 nadále možná. Pro zajištění bezpečnosti migrující zvěře je vyhodnocením SEA navrženo realizovat opatření proti pádu zvěře do prostoru lomu ve formě ochranného valu podél hrany skrývkového řezu. Migrační prostupnost krajiny, včetně prostupnosti migračního koridoru biotopu zvláště chráněných druhů velkých savců, tedy nebude významně omezena. Vliv vymezené plochy těžby označené 1/Z1 ÚP na migrační prostupnost území je shledán vyhodnocení vlivů na životní prostředí (SEA) jako únosný.

Dílčí změny v území, řešené Změnou č. 1, nebudou mít vliv na zdroje přírodní pitné vody, ze kterých je zásobeno vodou sídlo Bílčice i sídlo Májůvka. Prameniště Bílčice – vrty se nachází v jihozápadní části řešeného území, po levé straně Černého potoka. Tyto vrty nemají stanoveno ochranné pásmo.

Ochrana kulturních hodnot

Změnou č. 1 jsou respektovány **nemovité kulturní památky v k. ú. Bílčice:**

- hrad Šternek, zřícenina u silnice I/46 ve východní části k. ú., v blízkosti hranice s k. ú. Medlice u Budišova nad Budišovkou (č. rejstř. 21423/8-42), který je evidován jako památka od 3. 5. 1958;
- kostel sv. Markéty s ohradní zdí hřbitova, v souvislé zástavbě k. ú. Bílčice, (č. rejstř. 32275/8-41), který je evidován jako památka od 3. 5. 1958.

Před hřbitovem je umístěn pomník obětem 1. sv. války - **památka místního významu**

V k. ú. Májůvka je Změnou č. 1 respektována evidovaná **nemovitá kulturní památka:**

- škola č.p. 2, v centru zástavby na návsi, která je evidována jako památka od 3. 5. 1958.

Dílčí změny v území navržené **Změnou č. 1**, tj. vymezení zastavitelné plochy těžby nerostů (TN) označené 1/Z1 a zastavitelné plochy komunikací (K) označené 1/Z2 v severní části k. ú. Bílčice nezasahují do území s archeologickými nálezy UAN I (ID SAS 15452) - zřícenina hradu Šternek, UAN II (ID SAS 15450) – středověkého a novověkého jádra obce (k. ú. Bílčice) nebo UAN II (ID SAS 15451) – středověkého a novověkého jádra obce (k. ú. Májůvka).

Celé správní území obce Bílčice je územím s archeologickými nálezy ve smyslu § 22 odst. 2 zákona č. 20/1987 Sb., o státní památkové péči, ve znění pozdějších předpisů – UAN III.

E.3) VYMEZENÍ ZASTAVITELNÝCH PLOCH A KORIDORŮ

Změnou č. 1 je vymezena zastavitelná plocha těžby nerostů (TN) označená 1/Z1 a zastavitelná plocha komunikací (K) označená 1/Z2 pro dopravní obsluhu plochy 1/Z1 v severní části k. ú. Bílčice. Komunikace realizovaná v ploše označené 1/Z2 bude zároveň nahrazovat stávající lesní komunikaci procházející vymezenou plochou pro těžbu nerostů. Bude tak i nadále zabezpečena prostupnost územím a přístup k lesním pozemkům přilehlým k ploše těžby.

Jde o změnu funkčního využití části pozemků p. č. 1584/3, 1584/4, 1880/2 a 1584/1 ze stávajících ploch lesních (L) na plochy těžby nerostů (TN) o výměře cca 23,5 ha v prostoru dosud netěženého ložiska nevyhrazeného nerostu s názvem Bílčice, ID 309610100, surovina: stavební kámen, charakteristika suroviny: čedič. Zákres viz kapitola B.1).

Změnou č. 1 se ruší koridor technické infrastruktury – elektroenergetiky s označením EK2, který byl vymezen pro nové kabelové vedení pro vyvedení elektrického výkonu z uvažovaného větrného parku Křišťanovice. S větrným parkem v Křišťanovicích se již neuvažuje.

E.4) VYMEZENÍ PLOCH PŘESTAVBY

Platným Územním plánem Bílčice ani jeho Změnou č. 1 není vymezena žádná plocha přestavby.

E.5) SYSTÉM SÍDLNÍ ZELENĚ

Platným Územním plánem Bílčice jsou vymezeny plochy zemědělské – zahrady (ZZ) a plochy veřejných prostranství – zeleně veřejné (ZV), které jsou součástí sídelní zeleně.

Změnou č. 1 nejsou vymezeny plochy, které by plnily funkci sídelní zeleně. Dílčí změny v území řešené Změnou č. 1 nemají vliv na systém sídelní zeleně navržený Územním plánem Bílčice.

E.6) DOPRAVNÍ INFRASTRUKTURA

E.6.1 POZEMNÍ KOMUNIKACE A VÝZNAMNĚJŠÍ OBSLUŽNÁ DOPRAVNÍ ZARÍZENÍ

Silniční síť

Základní dopravní kostra obce Bílčice, tj. k. ú. Bílčice a k. ú. Májůvka, je tvořena silnicemi I/46 (Slavonín - Olomouc - Horní Loděnice - Opava - Polsko) a II/452 (Holčovice - Bruntál - Bílčice), které zajišťují nadmístní dopravní vazby. Doplněna je silnicí III/45215 (Moravský Beroun - Roudno - Bílčice), zajišťující místní vazby s okolními sídly, především Roudnem, situovanými západně řešeného území.

Politika územního rozvoje ČR, ve znění Aktualizací č. 1, 2, 3, 4 a 5 stanovuje pro správní území obce Bílčice pouze obecné úkoly, a to zejména v souvislosti se zkvalitněním napojení Jeseníků (resp. SOB 3 Jeseníky - Králický Sněžník) na Ostravu. Vzhledem k republikovému významu silnice I/46 se však tento požadavek promítá i do řešeného území. Konkrétní záměry jsou pak řešeny Zásadami územního rozvoje Moravskoslezského kraje, ve znění Aktualizací č. 1, 2a, 3, 4 a 5. Jde o úpravy tahu silnice I/46, které jsou ve správním území obce Bílčice vymezeny ve dvou koridorech, a to D48 (přeložka I/46 - Dvorce, obchvat) a D49 (přeložka I/46 - Bílčice - Slezská Harta - Deštné).

Tyto záměry Územní plán Bílčice respektuje a v jižní části řešeného území vymezuje koridor dopravní infrastruktury silniční **DK1** pro záměr D48 - přeložku silnice I/46 do obchvatu Dvorců, ve střední a severní části pak koridor dopravní infrastruktury silniční **DK2** pro záměr D49 - přeložku mezi Bílčicemi - Slezskou Hartou a Deštném.

Změnou č. 1 je vymezena zastavitelná plocha komunikací (K) označená 1/Z2.

Komunikace realizovaná v ploše 1/Z2 bude nahrazovat stávající lesní komunikaci procházející plochou 1/Z1, bude zabezpečovat prostupnost územím, dopravní přístup k přilehlým lesním pozemkům a dopravní obsluhu plochy 1/Z1.

Zastavitelná plocha těžby nerostů (TN) označená 1/Z1 vymezená **Změnou č. 1** navazuje na koridor dopravní infrastruktury silniční vymezený Územním plánem Bílčice pro přeložku silnice I/46 do obchvatu Dvorců označený DK2. Zastavitelná plocha komunikací (K) označená 1/Z2 zasahuje do koridoru DK2.

E.6.2 DRÁHA A VÝZNAMNĚJŠÍ OBSLUŽNÁ ZAŘÍZENÍ DRÁHY

Správním územím obce Bílčice nejsou vedeny žádné železniční tratě. Nejbližší železniční stanice, ze které je možno území Bílčic obsloužit z hlediska železniční dopravy a přepravy, se nachází v Jakartovicích a Budišově nad Budišovkou na regionálních železničních tratích č. 314 a 276). Nejbližší železniční stanice na celostátní trati (č. 310) se nachází v Moravském Berouně.

Ostatní veřejně přístupná zařízení dráhy (lanové dráhy, případně i vleky) se v území obce Bílčice nenacházejí.

Změnou č. 1 se koncepce drážní dopravy nemění.

E.6.3 PROVOZ CHODCŮ A CYKLISTŮ, CYKLOSTEZKY, CYKLOTRASY A TURISTICKÉ TRASY

Součástí komunikační sítě v řešeném území jsou i **komunikace pro chodce a cyklisty**.

Ty jsou vybudovány především podél silnice I/46, a to v několika úsecích od křižovatky se silnicí II/452 východně. V ostatních částech obce pak chodci využívají prostory místních nebo silničních komunikací, avšak vzhledem k nízkým intenzitám dopravy lze tento stav považovat za vyhovující.

Cyklistická doprava pro běžný provoz v řešeném území využívá především stávající síť silnic a místních komunikací

Pěší turistiku reprezentuje v řešeném území pouze naučná stezka „Po Vulkanitech“, která je vedena po lesních cestách od hráze Vodní nádrže Slezská Harta směrem k Roudnu. Jiné turistické trasy v řešeném území nejsou vyznačeny.

Konkrétními záměry na úseku **pěší dopravy** je dobudování chodníku podél silnice I/46 v zastavěném území sídel Bílčice a Májůvka. V Bílčicích je navržen chodník v úseku od křižovatky se silnicí II/452 směrem k Májůvce. V Májůvce je pak navržen jednostranný chodník podél průtahu celým zastavěným územím.

Koncepce Územního plánu Bílčice umožňuje realizaci místních a účelových komunikací, cyklostezek a vymezení cyklotras a turistických tras dle potřeby v celém správním území obce, pokud jejich negativní vlivy nepřesáhnou míru přípustnou pro základní funkci plochy, v rámci které budou vedeny a nebudou v rozporu s ochranou přírody a krajiny.

Změnou č. 1 se koncepce provozu chodců a cyklistů nemění, ani nejsou vymezeny nové plochy pro cyklostezky, nové cyklotrasy nebo turistické trasy.

E.6.4 STATICKÁ DOPRAVA - PARKOVÁNÍ A ODSTAVOVÁNÍ VOZIDEL

Podrobnost územního plánu neumožňuje detailní rozlišení potřeb jednotlivých objektů občanské vybavenosti, sportovišť nebo jiných zařízení, proto jsou potřebné parkovací kapacity v Bílčicích řešeny pouze rámcově. Lokality pro zajištění dostatečného množství parkovacích míst nejsou územním plánem přímo vytipovány. Potřebné kapacity je navrženo realizovat ve všech funkčních plochách v souladu s podmínkami stanovenými pro využití ploch s rozdílným způsobem využití.

Koncepce řešení parkování a odstavování vozidel navržená platným Územním plánem Bílčice se **Změnou č. 1** nemění.

E.6.5 HROMADNÁ DOPRAVA OSOB

Základ veřejné dopravy tvoří systém autobusové hromadné dopravy osob, která zajišťuje plošnou obsluhu řešeného území prostřednictvím celkem pěti autobusových zastávek. Koncepce řešení veřejné dopravy navržená Územním plánem Bílčice se **Změnou č. 1** nemění.

Změnou č. 1 nejsou navrženy plochy pro veřejnou dopravu a zařízení veřejné dopravy.

E.6.6 OCHRANNÁ PÁSMA - OCHRANA PŘED NEPŘÍZNIVÝMI ÚČINKY HLUKU A VIBRACÍ

Na území obce Bílčice platí ochranná pásma silnic:

- k ochraně silnice I/46 bude nadále mimo souvisle zastavěné území respektováno silniční ochranné pásmo podle zákona č. 13/1997 Sb., o pozemních komunikacích, ve znění pozdějších předpisů, které je vymezeno prostorem ohraničeným svislými plochami vedenými do výšky 50 m ve vzdálenosti 50 m od osy vozovky;
- k ochraně silnice II/452 bude mimo souvisle zastavěné území respektováno silniční ochranné pásmo podle zákona č. 13/1997 Sb., o pozemních komunikacích, ve znění pozdějších předpisů, které je vymezeno prostorem ohraničeným svislými plochami vedenými do výšky 50 m ve vzdálenosti 15 m od osy vozovky.

E.7) TECHNICKÁ INFRASTRUKTURA – VODNÍ HOSPODÁŘSTVÍ

E.7.1 ZÁSOBOVÁNÍ PITNOU VODOU

V obci Bílčice je vybudován veřejný vodovod (z r. 1964-1965). Zdrojem vody pro tento vodovod je prameniště Bílčice, které se nachází v jihozápadní části řešeného území, po levé straně Černého potoka. Z tohoto zdroje je zásobováno jak sídlo Bílčice, tak sídlo Májůvka.

Změnou č. 1 se koncepce zásobování pitnou vodou nemění.

Zásobování pitnou vodou zastavitelné plochy těžby nerostů (TN) vymezené **Změnou č. 1** a označené 1/Z1 se nenavrhuje.

E.7.2 LIKVIDACE ODPADNÍCH VOD

V sídle Bílčice je vybudována splašková kanalizace, která je ukončena na severovýchodním okraji obce na mechanicko-biologické čistírně odpadních vod. Na ČOV je napojeno cca 70 % trvale bydlících obyvatel sídla Bílčice.

Pro odkanalizování dvou lokalit bytových domů slouží v Bílčicích dvě domovní čistírny odpadních vod, umístěné v jejich blízkosti.

Změnou č. 1 se koncepce likvidace odpadních vod nemění.

Územní plán připouští realizaci technické infrastruktury ve správním území obce kdekoli dle potřeby, pokud její negativní vlivy nepřesáhnou míru přípustnou pro základní funkci plochy, v rámci které budou vedeny a nebudou v rozporu s ochranou přírody a krajiny.

Způsob likvidace odpadních vod ze zastavitelné plochy těžby nerostů (TN) vymezené **Změnou č. 1** a označené 1/Z1 se nenavrhuje.

E.7.3 VODNÍ REŽIM

Zastavitelná plocha těžby nerostů (TN) vymezená **Změnou č. 1** a označená 1/Z1 není vymezena v blízkosti vodních toků, nebo vodních ploch a neměla by tedy mít vliv na kvalitu vody na území obce.

Protipovodňová opatření viz kapitola E.17.

E.8) TECHNICKÁ INFRASTRUKTURA - ENERGETICKÁ ZAŘÍZENÍ

E.8.1 ZÁSOBOVÁNÍ ELEKTRICKOU ENERGIÍ

Správní území obce Bílčice je zásobováno elektrickou energií z rozvodné soustavy 22 kV, a to z odboček z hlavního vedení VN 71, které Bílčicemi prochází od severu k jihu. Rozvodná soustava je napájena z transformačních stanic 400/110/22 kV Horní Životice, prostřednictvím rozvodny 22kV Horní Benešov, 110/22 kV Vítkov a 110/22 kV Šternberk. Samotná distribuční síť na území obce je tvořena venkovním vedením 22 kV, pod hrází Vodní nádrže Slezská Harta je realizován zemní kabel.

Návrh řešení elektroenergetické části Územního plánu Bílčic vychází z Politiky územního rozvoje České republiky, ve znění Aktualizací č. 1, 2, 3, 4 a 5 a ze Zásad územního rozvoje Moravskoslezského kraje, úplného znění po vydání Aktualizací č. 1, 2a, 3, 4 a 5.

Záměrem vyplývajícím z koncepce elektroenergetiky Zásad územního rozvoje Moravskoslezského kraje, úplného znění po vydání Aktualizací č. 1, 2a, 3, 4 a 5, je realizace nového distribučního vedení VVN v napěťové hladině 110 kV v relaci Horní Životice - Moravský Beroun. Pro jeho výstavbu je v platných Zásadách územního rozvoje Moravskoslezského kraje navržen koridor EZ3 (vedení VVN 110 kV Horní Životice - Moravský Beroun), jehož poloha je koncepčně sdružena do koridoru dnes již stávajícího vedení ZVN 400 kV Krasíkov - Horní Životice. Územní plán tedy tento koridor upřesňuje do souběhu se stávajícím vedením ZVN 400 kV a sleduje jej pod označením EK1. Jeho šířka činí cca 110 m v celém průběhu řešeným územím. Důvodem výstavby nového distribučního vedení VVN 110 kV je potřeba zabezpečit a zkvalitnit zásobování elektrickou energií pro západní část Moravskoslezského kraje a východní část Olomouckého kraje. Ty jsou v současné době z hlediska požadovaných odběrů považovány za deficitní, a to právě vzhledem ke stáří a omezené přenosové kapacitě stávajících vedení rozvodné soustavy 110 kV.

Dílní změny v území řešené **Změnou č. 1** nezasahují co vymezeného koridoru EK1.

Změnou č. 1 se ruší koridor technické infrastruktury – elektroenergetiky s označením EK2, který byl vymezen pro nové kabelové vedení pro vyvedení elektrického výkonu z uvažovaného větrného parku Křišťanovice. S větrným parkem v Křišťanovicích se již neuvažuje.

Zásobování zastavitelné plochy těžby (TN) vymezené Změnou č. 1 a označené 1/Z1 se nenavrhuje. Předpokládá se zásobování ze stávající DTS 9054 Bílčice, Kamenolomy.

E.8.2 ZÁSOBOVÁNÍ PLYNEM

Obec Bílčice není plošně plynofikována, dodávky plynu jsou v případě potřeby zajišťovány prostřednictvím mobilních dodávek (v lahvích, cisternách apod.). S plynofikací obce není uvažováno ani v dlouhodobém časovém horizontu, a to vzhledem k nízké ekonomické návratnosti investice.

E.8.3 ZÁSOBOVÁNÍ TEPLEM

Pro stávající zástavbu je charakteristický decentralizovaný způsob vytápění s individuálním vytápěním rodinných domů a samostatnými domovními kotelny pro objekty vybavenosti a podnikatelských aktivit. Územním plán předpokládá, že decentralizovaný způsob vytápění pro stávající i novou výstavbu zůstane zachován.

Koncepce řešení zásobování teplem navržená platným Územním plánem Bílčice se **Změnou č. 1** nemění.

E.9) TECHNICKÁ INFRASTRUKTURA - ELEKTRONICKÉ KOMUNIKACE

Územním plánem Bílčice ani jeho **Změnou č. 1** nejsou ve správním území obce Bílčice vymezeny žádné zastavitelné plochy pro realizaci elektronických komunikací.

Dílní změny v území řešené Změnou č. 1 nemají vliv na stávající telekomunikační síť a zařízení, radioreléové spoje a radiokomunikační zařízení.

E.10) UKLÁDÁNÍ A ZNEŠKODŇOVÁNÍ ODPADŮ

Jedním ze základních dokumentů a nástrojů v oblasti odpadového hospodářství je Plán odpadového hospodářství České republiky (POH ČR), na který navazuje schválený Plán odpadového hospodářství Moravskoslezského kraje pro období 2016 - 2026, který byl přijat a schválen Zastupitelstvem Moravskoslezského kraje dne 25. 2. 2016 usnesením č. 18/1834. Jeho závazná část byla vydána obecně závaznou vyhláškou Moravskoslezského kraje č. 1/2016 s účinností ze dne 11. 3. 2016.

Komunální odpady ze správního území obce Bílčice jsou ukládány na skládku Rejchartice, tj. mimo správní území obce Bílčice.

Nové sběrné dvory (třídící dvory, sběrný surovin) lze realizovat a provozovat v rámci ploch smíšených výrobních (VS), v plochách výroby a skladování – výroby zemědělské (VZ) a v plochách výroby a skladování – lehkého průmyslu (VL) v souladu s podmínkami stanovenými v oddíle F pro tyto plochy.

Kompostárny, tj. zařízení na zpracování biologicky rozložitelného odpadu, lze realizovat a provozovat v plochách výroby a skladování – výroby zemědělské (VZ), v plochách výroby a skladování – výroby zemědělské specifické (VZx) a v plochách výroby a skladování – lehkého průmyslu (VL) v souladu s podmínkami stanovenými v oddíle F pro tyto plochy.

Změnou č. 1 se koncepce ukládání odpadů nemění, Změnou č. 1 se nevymezuje plocha pro nakládání s odpady.

E.11) OBČANSKÉ VYBAVENÍ

Územním plánem Bílčice jsou vymezeny plochy občanského vybavení, které jsou podle způsobu využití dále členěny na plochy:

- občanského vybavení – veřejné infrastruktury (OV)
- občanského vybavení – sportovních a rekreačních zařízení (OS)
- občanského vybavení – hřbitovů (OH)

Jde o plochy stabilizované s výjimkou jedné zastavitelné plochy občanského vybavení – veřejné infrastruktury (OV) označené Z13.

Změnou č. 1 nejsou vymezeny nové plochy občanského vybavení.

Dílní změny v území řešené **Změnou č. 1** nemají vliv na vymezené plochy občanského vybavení.

Zastavitelná plocha těžby nerostů (TN) vymezená Změnou č. 1 a označená 1/Z1 je situována v dostatečné vzdálenosti od ploch občanského vybavení. Negativní vlivy z těžby v ploše 1/Z1 na plochy občanského vybavení se nepředpokládají.

E.12) VEŘEJNÁ PROSTRANSTVÍ

Podle § 34 zákona o obcích, č. 128/2000 Sb., který definuje veřejné prostranství jako všechna náměstí, ulice, tržiště, chodníky, veřejnou zeleň, parky a další prostory přístupné každému bez omezení, tedy sloužící obecnému užívání, a to bez ohledu na vlastnictví k tomuto prostoru. Do pojmu lze zahrnout jen otevřená prostranství, nikoliv veřejně přístupné interiéry veřejných budov, provozoven apod.

Územním plánem Bílčice jsou vymezeny uliční prostory, jejichž součástí jsou pozemní komunikace jako plochy komunikací (K) nebo jako plochy dopravní infrastruktury silniční (DS). Část stabilizovaných ploch veřejných prostranství je zahrnuta do ploch s jiným způsobem využití. Jde o plochy o menších výměrách, které nebylo účelné samostatně takto vymezovat.

Územním plánem Bílčice jsou vymezeny stabilizované plochy veřejných prostranství – zeleně veřejné (ZV) a zastavitelné plochy veřejných prostranství – zeleně veřejné (ZV), a to jedna v k. ú. Bílčice a dvě v k. ú. Májůvka.

Změnou č. 1 územního plánu nejsou vymezeny nové plochy veřejných prostranství.

Dílní změny v území řešené **Změnou č. 1** nemají vliv na vymezené plochy občanského vybavení.

E.13) KONCEPCE USPOŘÁDÁNÍ KRAJINY

Územním plánem Bílčice jsou vymezeny ve volné krajině (tj. mimo zastavěné území a zastavitelné plochy) plochy:

- smíšené nezastavěného území (SN),
- lesní (L),
- zemědělské – obhospodařované půdy (Z),
- vodní a vodohospodářské (VV),

plochy přírodní (PP) pro zajištění funkčnosti územního systému ekologické stability (ÚSES)

Podrobné podmínky pro využívání těchto ploch viz oddíl F. Stanovení podmínek pro využití ploch s rozdílným způsobem využití výrokové části územního plánu.

Změnou č. 1 je řešena změna způsobu využití plochy lesní (L) v k. ú. Bílčice na plochu plochy těžby nerostů (TN) označenou 1/Z1 o výměře cca 23,5 ha v prostoru dosud netěženého ložiska nevyhrazeného nerostu s názvem Bílčice (ID 3096101) a na plochu komunikací (K) označenou 1/Z2. Komunikace realizovaná v ploše označené 1/Z2 bude nahrazovat stávající lesní komunikaci procházející vymezenou plochou pro těžbu nerostů a zároveň bude sloužit pro dopravní obsluhu plochy těžby. Bude tak i nadále zabezpečena prostupnost územím a přístup k lesním pozemkům přilehlým k ploše těžby.

Plocha navazuje na těžené ložisko 70432 Bílčice (čedič) vymezené Územním plánem Bílčice jako stabilizovaná plocha těžby.

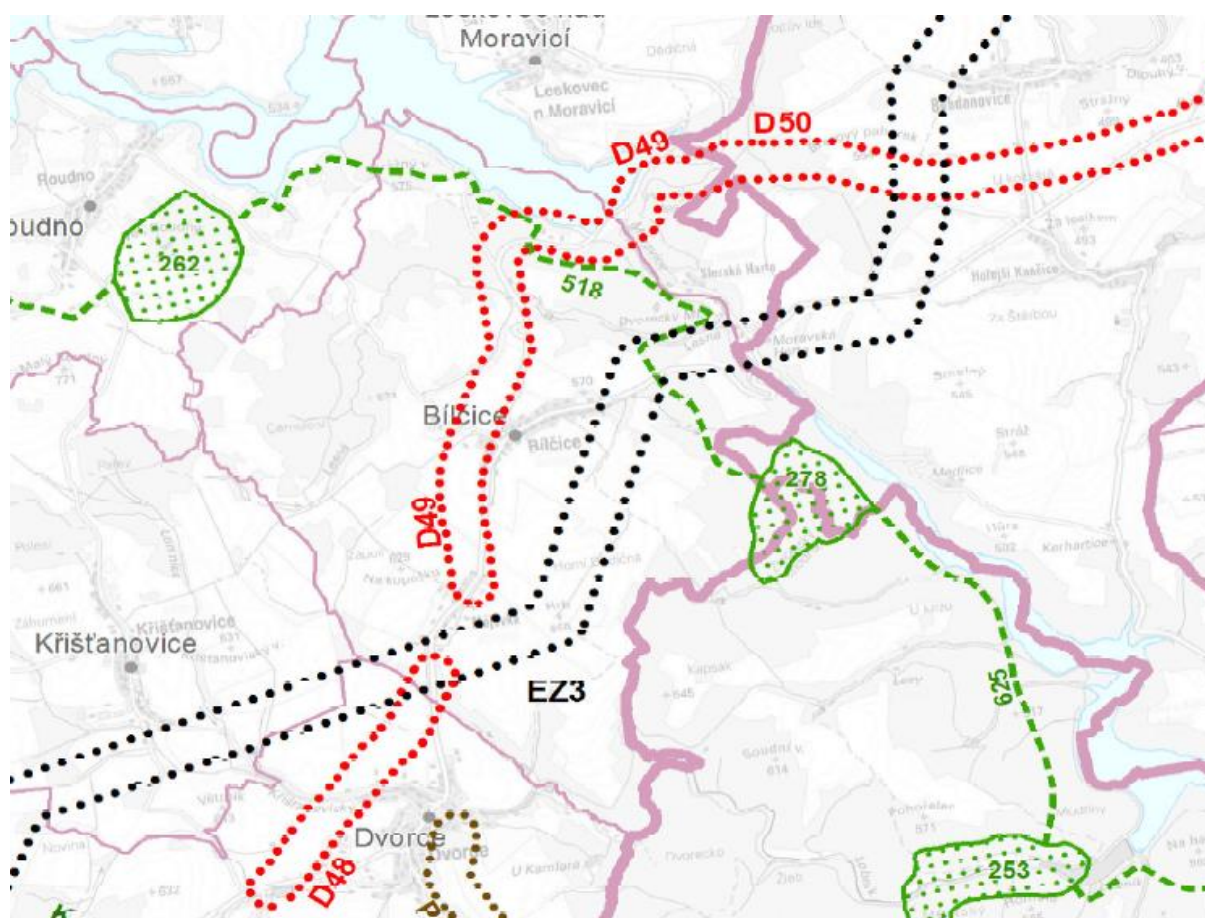
Vymezení zastavitelných ploch 1/Z1 a 1/Z2 nemá vliv na pozemky smíšené nezastavěného území (SN), vodní a vodohospodářské (VV), ani na plochy přírodní (PP) – územního systému ekologické stability.

E.14) ÚZEMNÍ SYSTÉM EKOLOGICKÉ STABILITY

Územní systém ekologické stability je Územním plánem Bílčice vymezen v souladu s vyhláškou č. 501/2006 Sb., v platném znění jako plochy přírodní - územního systému ekologické stability (ÚSES) a v souladu se Zásadami územního rozvoje Moravskoslezského kraje, úplným zněním po vydání Aktualizací č. 1, 3, 4 a 5 (nabytí účinnosti 16. 4. 2022).

Cílem územního systému ekologické stability je zajistit přetrvání původních přirozených skupin organismů v jejich typických (reprezentativních) stanovištích a v podmínkách kulturní krajiny a zajištění trvalé existence a reprodukce typických původních nebo přírodě blízkých společenstev, která jsou schopna bez výrazného přísunu energie člověkem zachovávat svůj stav.

Výřez z výkresu A.2: Výkres ploch a koridorů, včetně ÚSES ZÚR MSK, -úplným zněním po vydání Aktualizací č. 1, 3, 4 a 5



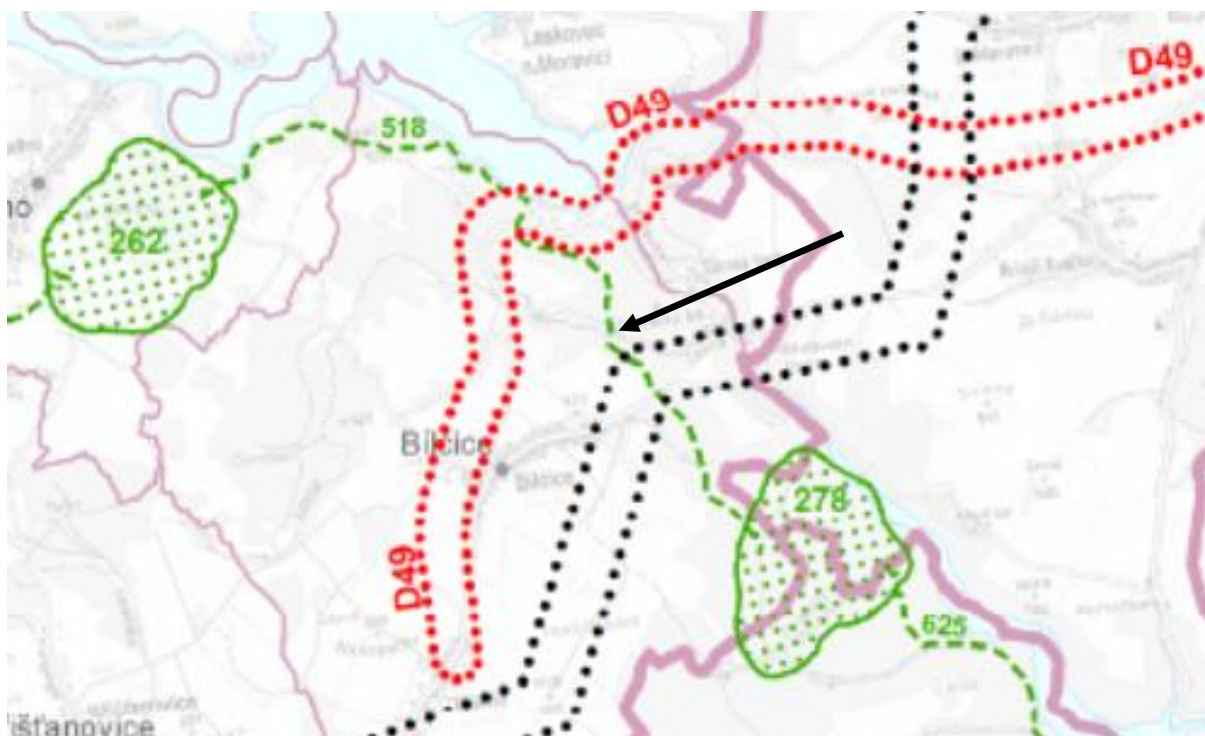
..... silniční doprava, elektroenergetika, plynoenergetika

Územní systém ekologické stability: [green dotted box] regionální biocentrum, [green dashed line] regionální biokoridor

Výřez z Hlavního výkresu Územního plánu Bílčice



Aktualizací 2a ZÚR MSK dochází ke změně ve vymezení regionálního bikoridoru 518, kde je vymezení koridoru je uvedeno do souladu s územní studií „Územní systém ekologické stability Moravskoslezského kraje – plán regionálního ÚSES MSK (2019)“ - viz Výřez z výkresu A.2: Výkres ploch a koridorů, včetně ÚSES Zásad územního rozvoje Moravskoslezského kraje, úplného znění po vydání Aktualizací č. 1, 2a, 3, 4 a 5



Vzhledem k tomu, že Změna č. 1 Územního plánu Bílčice již byla veřejně projednána v květnu 2022 a k nabytí účinnosti Aktualizace 2a Zásad územního rozvoje Moravskoslezského kraje došlo 16. 8. 2022, úprava ve vymezení regionálního biokoridoru 518

bude provedena ve Změně č. 2 Územního plánu Bílčice. Biocentra označená R11 LBC a R15 LBC budou propojena regionálním biokoridrem přes lesní celky ve směru sever - jih a bude zrušeno vymezení prvků označených R12 RBK, R13 LBC a R14 RBK, tj. trasa odbočující východním směrem od biocentra označeného R11 LBC.

Změnou č. 1 se vymezení územního systému ekologické stability Územním plánem Bílčice nemění.

E.15) PROSTUPNOST KRAJINY

Úkolem územního plánu je zachovat prostupnost krajiny jak pro obyvatele, tak pro pohyb zvířat a dalších ekologických toků. V praxi je prostupnost krajiny nejvýznamněji ovlivněna liniovými stavbami, u kterých převládá délka nad šířkou a výškou. Jde tedy především o silnice a železnice.

Změnou č. 1 nejsou vymezeny žádné koridory pro nové liniové stavby.

Změnou č. 1 je vymezena zastavitelná plocha těžby nerostů (TN) označená 1/Z1 a s ní související zastavitelná plocha komunikací (K) označená 1/Z2. Komunikace realizovaná v ploše označené 1/Z2 bude nahrazovat stávající lesní komunikaci procházející vymezenou plochou pro těžbu nerostů a zároveň bude zabezpečovat dopravní obsluhu plochy těžby. Realizací komunikace tak bude i nadále zabezpečena prostupnost územím a přístup k lesním pozemkům přilehlým k ploše těžby.

V případě těžby ve vymezené zastavitelné ploše těžby nerostů (TN) nelze vyloučit částečný vliv na prostupnost krajiny zejména pro volně žijící větší savce vzhledem k tomu, že plocha 1/Z1 je vymezena v biotopu vybraných zvláště chráněných druhů velkých savců, migračním koridoru. Biotop se vztahuje na vlka obecného, rysa ostrovida, medvěda hnědého a losa evropského.

V Koordinačním výkrese Změny č. 1 je vymezen na základě ÚAP SO ORP Bruntál, aktualizace 2020 biotop vybraných zvláště chráněných druhů velkých savců – migrační koridory a kritická místa, které nahrazují migračně významná území.

Zastavitelná plocha těžby označená 1/Z1 a plocha komunikací označená 1/Z2 jsou situovány v migračním koridoru, který je součástí biotopu vybraných zvláště chráněných druhů velkých savců (povinně registrovaný jev (36B) dle vyhlášky č. 500/2000 Sb., o poskytování územně analytických podkladů (ÚAP)). V území dotčeném migračním koridorem nesmí docházet k povolování staveb a zařízení, které by mohly ohrozit migrační funkce koridoru. Záměry, které mohou zhoršit kvalitu biotopu v migračním koridoru z hlediska jeho průchodnosti pro cílové druhy, jsou považovány za škodlivý zásah do přirozeného vývoje vybraných zvláště chráněných druhů (tj. medvěda hnědého, vlka obecného, rysa ostrovida a losa evropského), pro které je předmětný „jev 36B – Biotop vybraných zvláště chráněných druhů velkých savců“, vymezen. Mezi takové zásahy patří zejména sídelní či průmyslová výstavba včetně staveb veřejného osvětlení, která může ovlivnit průchodnost migračního koridoru. Za stavby, které mohou omezit průchodnost migračního koridoru, je nutné pokládat především takové záměry, které zúží minimální doporučenou šířku koridoru (500 m) - viz metodika AOPK ČR, Praha 2021 „Ochrana biotopu vybraných zvláště chráněných druhů v územním plánování“. Podstatný vliv má přitom také charakter stavby a její rušivý účinek. Cílem ochrany této části biotopu je zajištění migrační funkce, tedy zajištění průchodnosti pro cílové druhy tak, aby bylo zajištěno vzájemné propojení jednotlivých jádrových území.

Z vyhodnocení vlivů na životní prostředí (SEA) pro veřejné projednání vyplývá, že migrační prostupnost krajiny bude i při uplatnění Změny č. 1 Územního plánu Bílčice v potřebné míře

zachována. V prostoru plochy těžby nerostů označené 1/Z1 ÚP bude prostupnost migračního koridoru zajištěna zejména po obvodu lomu. Těžba v ploše 1/Z1 bude navíc realizována postupně, takže dojde pouze k částečnému a postupnému ovlivnění migrační prostupnosti území. Pro řadu druhů volně žijících živočichů bude migrace těžebním prostorem v ploše 1/Z1 nadále možná. Pro zajištění bezpečnosti migrující zvěře je vyhodnocením SEA navrženo realizovat opatření proti pádu zvěře do prostoru lomu ve formě ochranného valu podél hrany skrývkového řezu. Migrační prostupnost krajiny, včetně prostupnosti migračního koridoru biotopu zvláště chráněných druhů velkých savců, tedy nebude významně omezena. Vliv vymezené plochy těžby označené 1/Z1 ÚP na migrační prostupnost území je shledán vyhodnocení vlivů na životní prostředí (SEA) jako únosný.

Mezi sídlem Bílčice a sídlem Májůvka je vymezeno kritické místo. Jádrové území na území obce vymezeno není. Jádrovým územím je oblast, která svou rozlohou a biotopovými charakteristikami umožňuje rozmnožování minimálně jednoho z vybraných zvláště chráněných druhů velkých savců. Migrační koridory propojují jádrová území tak, aby umožnily migrační spojení a dlouhodobé přežití populací vybraných druhů velkých savců. Kritická místa zahrnují území, která jsou součástí migračních koridorů nebo jádrových území, kde je průchodnost biotopu významně omezena, nebo hrozí omezení průchodnosti nebo ztráta konektivity uprostřed jádrového území.

E.16) PROTIEROZNÍ OPATŘENÍ

Ve správním území obce Bílčice nejsou Územním plánem Bílčice ani jeho **Změnou č. 1** navržena protierození opatření pomocí technických řešení.

Funkci protierození opatření v krajině bude částečně plnit realizace dosud nefunkčních částí vymezených biokoridorů a biocenter ÚSES.

Erozi větrem je možno snížit výsadbou alejí a zelených pásů podél komunikací, vodních toků apod. vzhledem k tomu, že vzrostlá zeleň dokáže plnit funkci větrolamu a měnit směr větru. Územním plánem nejsou předjíhány plochy, na kterých bude tato výsadba provedena a připouští se její realizace dle potřeby.

U protierození opatření ve vazbě na odtok srážkových vod lze obecně konstatovat, že efektivní návrh systémů protierození ochrany musí spočívat v zachycení povrchově odtékající vody na chráněném pozemku, převedení co největší části povrchového odtoku na vsak do půdního profilu a snížení rychlosti odtékající vody. Z hlediska finančního je nutné při návrhu protierození opatření postupovat od finančně i realizačně nejjednodušších organizačních a agrotechnických opatření k opatřením technického charakteru.

E.17) OCHRANA PŘED POVODNĚMI

Ve správním území obce Bílčice není plánována realizace zvláštních protipovodňových opatření. Retenční účinek nádrží Kružberk – Slezská Harta je natolik významný, že stupeň povodňové ochrany je zde přiměřeně dostatečný.

Pro zachycení extravilánových přívalových vod slouží v Bílčicích stávající požární nádrž v jižní části obce. Doporučena je realizace reálně proveditelných lokálních protipovodňových opatření v ohrožených lokalitách (revitalizace vodních toků, úpravy koryta vodních toků, rekonstrukce objektů na toku, doplnění ochranných hrází a souvisejících odvodňovacích příkopů, propustků a inundačních mostů).

Územním plánem je vymezena zastavitelná plocha vodní a vodohospodářská (VV) označená Z20 nad zástavbou Bílčic a nad výše uvedenou požární nádrží na Bílčickém potoce. Předpokládá se zde realizace rybníka, který bude využit pro chov ryb, pro rekreaci a zároveň bude sloužit jako retenční nádrž pro období sucha a pro zachycení vod v případě dlouhotrvajících nebo přívalových dešťů.

Realizace retenčních zařízení, dešťové kanalizace, mělkých zatravněných příkopů (průlehů) nebo trativodů zaústěných do vhodného recipientu za účelem řízeného odvádění přebytečných srážkových vod, tj. vod, které nevsáhnou do terénu je ve zdůvodněných trasách přípustná kdekoliv v území, aniž jsou tyto trasy vymezeny územním plánem.

Změnou č. 1 se tyto podmínky nemění a nejsou navržena další technická opatření na ochranu před povodněmi.

E.18) PODMÍNKY PRO REKREAČNÍ VYUŽÍVÁNÍ KRAJINY

Řešení Územního plánu Bílčice předpokládá využívání krajiny především k pěší turistice, cykloturistice, případně i k vyjížděnkám na koních. Jde o sportovně-rekreační aktivity, které nemají negativní vliv na krajinu. Do severní části správního území obce zasahuje vodní nádrž Slezská Harta. Přehrada je přednostně využívána jako zdroj vody a povodňová ochrana, ale také pro chov ryb, sportovní rybolov a rekreaci (koupání, vyjížděky na loďkách, jachting apod.).

Podmínky pro využívání ploch vymezených v neurbanizovaném území jsou stanoveny v oddíle F textové části A. Územního plánu Bílčice.

Zastavitelná plocha těžby nerostů (TN) označená 1/Z1 a související plocha komunikací (K) označená 1/Z2 nebude mít vliv na rekreační využívání krajiny.

E.19) VYMEZENÍ PLOCH PRO DOBÝVÁNÍ LOŽISEK NEROSTNÝCH SUROVIN

Územním plánem Bílčice je vymezena plocha těžby nerostů v severní části správního území obce. Jde o dobývací prostor Bílčice se současnou těžbou stavebního kamene (čediče).

Podmínky pro využívání této plochy jsou stanoveny v textové části A, oddíle F.

Dále jsou Územním plánem Bílčice ve výkresech A.1 Výkrese základního členění území a A.2 Hlavním výkrese vymezeny plochy územních rezerv pro těžbu nerostů přibližně v rozsahu dobývacího prostoru suroviny stavební kámen v návaznosti na stabilizovanou plochu těžby nerostů (TN), mimo vymezený koridor pro přeložku silnice I. třídy a biocentrum.

V plochách územních rezerv pro těžbu nerostů (TN-R1, TN-R2 a TN-R3) nelze povolovat nové stavby a zařízení, které by významným způsobem ztížily nebo znemožnily rozšíření stabilizované plochy těžby nerostů nebo realizaci staveb a zařízení pro těžbu nerostů v případě, že by plochy rezerv byly přerazeny do ploch návrhových.

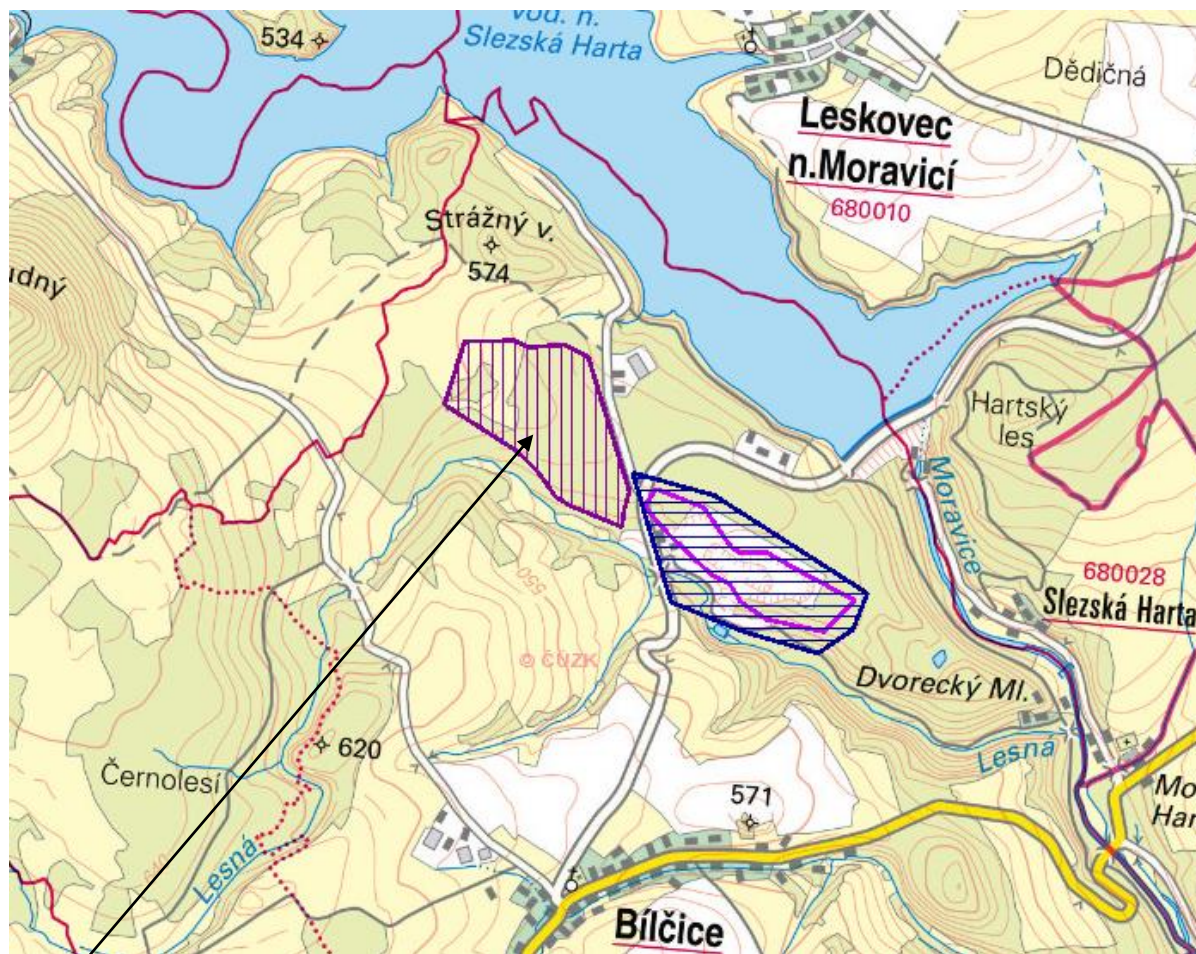
Ve správním území obce jsou vymezeny v Koordinačním výkrese hranice ložisek nerostných surovin.

- dobývací prostor těžený Bílčice (současná těžba povrchová); surovina stavební kámen – čedič, ID 70432;
- výhradní ložisko Bílčice, surovina stavební kámen, tavné horniny, ID 3096100;
- nevyhrazený nerost Bílčice (dosud netěžen), surovina stavební kámen – čedič, bazanit, ID 3096101.

Změnou č. 1 je řešena změna způsobu využití plochy lesní (L) v k. ú. Bílčice na plochu plochy těžby nerostů (TN) označenou 1/Z1 o výměře cca 23,5 ha v prostoru dosud netěženého ložiska nevyhrazeného nerostu s názvem Bílčice (ID 3096101) a na plochu komunikací (K) označenou 1/Z2 o výměře 0,59 ha. Komunikace realizovaná v ploše 1/Z2 bude nahrazovat stávající lesní komunikaci procházející plochou 1/Z1, bude zabezpečovat prostupnost územím, dopravní přístup k přilehlým lesním pozemkům a dopravní obsluhu plochy 1/Z1.

Plocha navazuje na těžené ložisko 70432 Bílčice (čedič) vymezené Územním plánem Bílčice jako stabilizovaná plocha těžby.

Surovinový informační systém www.geology.cz



Dosud netěžené ložisko nevyhrazeného nerostu s názvem Bílčice (ID 3096101)

E.20) NÁVRH ČLENĚNÍ ÚZEMÍ NA PLOCHY A KORIDORY S ROZDÍLNÝM ZPŮSOBEM VYUŽITÍ

Územním plánem Bílčice jsou vymezeny plochy s rozdílným způsobem využití, pro které jsou stanoveny podmínky jejich využívání, které jsou uvedeny v oddíle F textové části A (výroku), a to:

Plochy smíšené obytné (SO)

Plochy občanského vybavení, které jsou dále členěny a vymezeny podle způsobu využití jako:

Plochy občanského vybavení – veřejné infrastruktury (OV)

Plochy občanského vybavení – sportovních a rekreačních zařízení (OS)

Plochy občanského vybavení – hřbitovů (OH)

Plochy smíšené výrobní (VS)

Plochy výroby a skladování, které jsou dále členěny a vymezeny podle způsobu využití jako:

Plochy výroby a skladování – lehkého průmyslu (VL)

Plochy výroby a skladování – výroby zemědělské (VZ)

Plochy výroby a skladování – výroby zemědělské specifické (VZx)

Plochy výroby – vodních elektráren (VE)

Plochy těžby nerostů (TN)

Plochy technické infrastruktury (TI)

Plochy veřejných prostranství, které jsou vymezeny podle způsobu využití jako:

Plochy veřejných prostranství - zeleně veřejné (ZV)

Plochy zemědělské, které jsou vymezeny podle způsobu využití jako:

Plochy zemědělské – obhospodařované půdy (Z)

Plochy zemědělské – zahrady (ZZ)

Plochy smíšené nezastavěného území (SN)

Plochy lesní (L)

Plochy vodní a vodohospodářské (VV)

Plochy přírodní (PP)

Plochy komunikací (K)

Plochy dopravní infrastruktury silniční (DS)

Územním plánem Bílčice jsou vymezeny koridory, s rozdílným způsobem využití, pro které jsou stanoveny podmínky jejich využívání, které jsou uvedeny v oddíle F textové části A (výroku):

Koridory dopravní infrastruktury silniční (DK)

Koridory technické infrastruktury – elektroenergetiky (EK)

Změnou č. 1 byly zpřesněny podmínky využívání ploch ve volné krajině, a to ploch: smíšených nezastavěného území (SN), lesních (L), zemědělských – obhospodařované půdy (Z) a přírodních (PP). Do nepřipustného využití byla zařazena odrážka se zákazem doplňkové funkce bydlení či pobytové rekreace u staveb uvedených ve využití přípustném či podmíněně přípustném v souvislosti s §18 stavebního zákona po novele zákonem č. 225/2017.

E.21) VYMEZENÍ VEŘEJNĚ PROSPĚŠNÝCH STAVEB, VEŘEJNĚ PROSPĚŠNÝCH OPATŘENÍ, STAVEB A OPATŘENÍ K ZAJIŠŤOVÁNÍ OBRANY A BEZPEČNOSTI STÁTU A PLOCH PRO ASANACI, PRO KTERÉ LZE PRÁVA K POZEMKŮM A STAVBÁM VYVLASTNIT

V textové části A (výroku) Územního plánu Bílčice, kapitole G jsou uvedeny veřejně prospěšné stavby pro dopravní infrastrukturu a elektroenergetiku a veřejně prospěšná opatření pro územní systém ekologické stability, pro které lze práva k pozemkům a stavbám, potřebná pro realizaci těchto staveb a opatření, omezit nebo odejmout podle § 170 zákona č. 183/2006 Sb., stavebního zákona. Grafické zobrazení těchto staveb a opatření je provedeno ve výkresu A.3 Výkres veřejně prospěšných stavby, opatření a asanací.

Změnou č. 1 je výčet uvedených staveb a opatření respektován. Změnou č. 1 se nevymezují další veřejně prospěšné stavby, veřejně prospěšná opatření, nebo stavby a opatření k zajišťování obrany a bezpečnosti státu, nebo plochy pro asanaci, pro které lze práva k pozemkům a stavbám vyvlastnit.

E.22) VYMEZENÍ VEŘEJNĚ PROSPĚŠNÝCH STAVEB A VEŘEJNÝCH PROSTRANSTVÍ, PRO KTERÉ LZE UPLATNIT PŘEDKUPNÍ PRÁVO

Územním plánem Bílčice ani jeho **Změnou č. 1**, nejsou vymezeny veřejně prospěšné stavby nebo veřejná prostranství, pro které lze uplatnit předkupní právo.

E.23) VYMEZENÍ PLOCH ÚZEMNÍCH REZERV A STANOVENÍ MOŽNÉHO BUDOUCÍHO VYUŽITÍ

Územním plánem Bílčice jsou vymezeny plochy územních rezerv pro těžbu nerostů označené TN-R1, TN-R2 a TN-R3 v návaznosti na stabilizovanou plochu těžby nerostů (TN).

V plochách územních rezerv pro těžbu nerostů nelze povolovat nové stavby a zařízení, které by významným způsobem ztížily nebo znemožnily rozšíření stabilizované plochy těžby nerostů nebo realizaci staveb a zařízení pro těžbu nerostů v případě, že by plochy rezerv byly přeřazeny do ploch návrhových.

Změnou č. 1 se vymezení územních rezerv nemění. **Změnou č. 1** nejsou vymezené nové územní rezervy.

E.24) VYMEZENÍ PLOCH A KORIDORŮ, VE KTERÝCH JE ROZHODOVÁNÍ O ZMĚNÁCH V ÚZEMÍ PODMÍNĚNO ZPRACOVÁNÍM ÚZEMNÍ STUDIE

Územním plánem Bílčice ani jeho **Změnou č. 1** nejsou vymezeny plochy nebo koridory, ve kterých je rozhodování o změnách v území podmíněno zpracováním územní studie.

F) VYHODNOCENÍ ÚČELNÉHO VYUŽITÍ ZASTAVĚNÉHO ÚZEMÍ A VYHODNOCENÍ POTŘEBY VYMEZENÍ ZASTAVITELNÝCH PLOCH

Územním plánem Bílčice jsou v k. ú. Bílčice vymezeny tři zastavitelné plochy smíšené obytné o celkové rozloze 1,42 ha, jedna plocha občanského vybavení – veřejné infrastruktury o rozloze 2,22 ha, jedna plocha výroby a skladování – lehkého průmyslu o rozloze 1,48 ha, jedna plocha výroby a skladování – výroby zemědělské o rozloze 2,37 ha, dvě plochy výroby – vodních elektráren o rozloze 0,53 ha, dvě plochy zemědělské – zahrady o rozloze 1,96 ha, plocha zemědělská – zahrady o rozloze 0,35 ha a plocha veřejných prostranství – zeleně veřejné o rozloze 0,35 ha.

Zastavitelných ploch vodních a vodohospodářských (VV) je územním plánem vymezeno pět o celkové rozloze 2,54 ha v k. ú. Bílčice, v lokalitě Dvorecký mlýn a v návaznosti na jižní část zástavby sídla Bílčice.

V k. ú. Májůvka je vymezena zastavitelná plocha výroby a skladování – výroby zemědělské o rozloze 0,74 ha a dvě plochy veřejných prostranství – zeleně veřejné o rozloze 1,97 ha.

Zastavitelná plocha dopravní infrastruktury silniční (DS) je územním plánem navržena pouze jedna za účelem vybudování stezky pro společný pohyb chodců a cyklistů v souběhu s trasou silnice I/46 mezi sídly Májůvka a Bílčice o rozloze 0,90 ha.

Žádná z výše uvedených zastavitelných ploch dosud nebyla využita.

Změnou č. 1 je vymezena v k. ú. Bílčice plocha plochy těžby nerostů (TN) o výměře 23,5 ha v prostoru dosud netěženého ložiska nevyhrazeného nerostu s názvem Bílčice a plocha komunikací (K) o výměře 0,59 ha jako náhrada za lesní komunikaci procházející plochou těžby. Komunikace bude zároveň sloužit pro dopravní obsluhu plochy těžby nerostů. Plocha těžby nerostů je označena 1/Z1, plocha komunikace je označena 1/Z2.

G) VYHODNOCENÍ PŘEDPOKLÁDANÝCH DŮSLEDKŮ NAVRHOVANÉHO ŘEŠENÍ NA ZEMĚDĚLSKÝ PŮDNÍ FOND A NA POZEMKY URČENÉ K PLNĚNÍ FUNKCÍ LESA

Vyhodnocení je zpracováno podle zákona č. 41/2015 Sb., kterým se mění zákon č. 334/1992 Sb., o ochraně zemědělského půdního fondu, ve znění pozdějších předpisů, dále podle vyhlášky č. 48/2011 Sb., o stanovení tříd ochrany, vyhlášky MŽP č. 13/1994 Sb., kterou se upravují některé podrobnosti ochrany ZPF, Metodického pokynu odboru ochrany lesa a půdy MŽP ČR (čj.OOLP/1067/96) k odnímání půdy ze ZPF a zákona č. 289/1995 Sb., o lesích a o změně a doplnění některých zákonů (lesní zákon) a v souladu se Společným metodickým doporučením Odboru územního plánování MMR a Odboru ochrany horninového a půdního prostředí MŽP z července 2011.

Použité podklady:

- údaje o druzích pozemků z podkladů Katastru nemovitostí – www.nahlizenidokn.cz – prosinec 2021

G.1) ZÁBOR PŮDY DLE NÁVRHU ZMĚNY Č. 1

Změnou č. 1 není navržen zábor zemědělského půdního fondu.

Změnou č. 1 je vymezena v k. ú. Bílčice plocha plochy těžby nerostů (TN) o výměře 23,5 ha a plocha komunikací (K) o výměře 0,59 ha pro dopravní obsluhu plochy těžby nerostů na pozemcích určených k plnění funkcí lesa.

G.2) ZÁBOR ZEMĚDĚLSKÝCH POZEMKŮ PRO ÚZEMNÍ SYSTÉM EKOLOGICKÉ STABILITY

Územní systém ekologické stability je vymezen Územním plánem Bílčice. Změnou č. 1 se nevymezují další pozemky pro územní systém ekologické stability.

Zastavitelné plochy vymezené Změnou č. 1 nemají vliv na vymezený územní systém ekologické stability.

G.3) DOPAD NAVRŽENÉHO ŘEŠENÍ NA POZEMKY URČENÉ K PLNĚNÍ FUNKCÍ LESA

Změnou č. 1 jsou vymezeny v severní části k. ú. Bílčice dvě zastavitelné plochy na pozemcích určených k plnění funkcí lesa:

Plocha pro těžbu nerostů (TN) o výměře 23,5 ha.

Plocha komunikací (K) o výměře 0,59 ha.

Celkový zábor lesních pozemků je 24,09 ha.

G.4) POSOUZENÍ A ZDŮVODNĚNÍ ZÁBORU ZEMĚDĚLSKÝCH POZEMKŮ A POZEMKŮ URČENÝCH K PLNĚNÍ FUNKCÍ LESA

Změnou č. 1 není navržen zábor zemědělského půdního fondu.

Změnou č. 1 je vymezena v k. ú. Bílčice na pozemcích určených plnění funkcí lesa plocha plochy těžby nerostů (TN) na části pozemků p. č. 1584/3, 1584/4, 1880/2 a 1584/1 o výměře 23,5 ha v prostoru dosud netěženého ložiska nevyhrazeného nerostu s názvem Bílčice ID 309610100, surovina: stavební kámen (čedič). Plocha těžby nerostů je označena 1/Z1.

Plocha je vymezena v blízkosti stabilizované plochy těžby stavebního kamene (v lomu probíhá těžba). Ve vymezené ploše 1/Z1 se předpokládá těžba stavebního kamene a realizace staveb a zařízení souvisejících s těžbou.

V souvislosti s plochou těžby je vymezena plocha komunikací (K) o výměře 0,59 ha jako náhrada za lesní komunikaci procházející vymezenou plochou 1/Z1. Komunikace bude zabezpečovat prostupnost územím, přístup k přílehlým lesním pozemkům a dopravní obsluhu plochy těžby nerostů. Plocha komunikace je označena 1/Z2.

Zábor pozemků určených k plnění funkcí lesa je poměrně rozsáhlý, ale vymezení plochy těžby nelze řešit variantně, vzhledem k tomu, že plocha těžby je vázaná na ložisko stavebního kamene, které se nachází na lesních pozemcích.

Ložisko nerostných surovin je ze své podstaty nepřemístitelné. Těžební záměr je situován do centrální, nejmocnější a nejkvalitnější části čedičového výlevu a tak nutnost plošného záboru lesa k využitelné mocnosti suroviny je minimalizován.

Těžba je plánovaná na dalších cca 50 let. Lesní porosty budou zabírány postupně, v prvních dvaceti letech se předpokládá zábor 8,6 ha pozemků určených k plnění funkcí lesa (dle Vyhodnocení vlivů na životní prostředí (SEA), zprac. Ing. Pavla Žídková). Dle tohoto vyhodnocení jde o lokalitu degradovaných a kůrovcem zničených lesních porostů severozápadně od stávajícího lomu Bílčice.

Podle § 18 odst. (5) zákona č. 183/2006 Sb., o územním plánování a stavebním řádu, ve znění pozdějších předpisů, lze v nezastavěném území umístit stavby, zařízení a jiná opatření i pro těžbu nerostů. Případné povolení těžby je podmíněno rozhodnutím o změně využití území, v němž se pozemky určené k těžbě vyjímají z daného funkčního využití území a stanoví se pro ně funkční využití nové — plocha těžby nerostů v souladu s vyhláškou 501/2006 sb., o obecných požadavcích na využívání území ve znění pozdějších předpisů.

H) VÝSLEDEK VYHODNOCENÍ SOULADU ZMĚNY Č. 1 ÚZEMNÍHO PLÁNU BÍLČICE S POLITIKOU ÚZEMNÍHO ROZVOJE A S ÚZEMNĚ PLÁNOVACÍ DOKUMENTACÍ VYDANOU KRAJEM

H.1) VYHODNOCENÍ SOULADU ZMĚNY Č. 1 ÚZEMNÍHO PLÁNU BÍLČICE S POLITIKOU ÚZEMNÍHO ROZVOJE ČESKÉ REPUBLIKY, VE ZNĚNÍ AKTUALIZACÍ Č. 1, 2, 3, 4 A 5

Politika územního rozvoje ČR, ve znění Aktualizací č. 1, 2, 3, 4 a 5, ve znění závazném od 1. 9. 2021, určuje strategii a základní podmínky pro naplňování úkolů územního plánování a tím poskytuje rámec pro konsensuální obecně prospěšný rozvoj hodnot území ČR, tj. územní rozvoj. Účelem je koordinace územně plánovací činnosti krajů a obcí zejména v oblasti dopravní a technické infrastruktury republikového významu, které svým významem, rozsahem nebo předpokládaným využitím ovlivní více krajů. PÚR ČR dále stanovuje republikové priority územního plánování pro zajištění udržitelného rozvoje území, stanoví požadavky a podmínky pro naplňování úkolů územního plánování, vymezuje na republikové úrovni rozvojové oblasti, rozvojové osy a specifické oblasti a stanovuje koridory dopravní a technické infrastruktury celostátního významu.

Z Politiky územního rozvoje ČR, ve znění Aktualizací č. 1, 2, 3, 4 a 5

Republikové priority územního plánování pro zajištění udržitelného rozvoje území

(14) Ve veřejném zájmu chránit a rozvíjet přírodní, civilizační a kulturní hodnoty území, včetně urbanistického, architektonického a archeologického dědictví. Zachovat ráz jedinečné urbanistické struktury území, struktury osídlení a jedinečné kulturní krajiny, které jsou výrazem identity území, jeho historie a tradice. Tato území mají značnou hodnotu, např. i jako turistické atraktivity. Jejich ochrana by měla být provázána s potřebami ekonomického a sociálního rozvoje v souladu s principy udržitelného rozvoje. V některých případech je třeba chránit, respektive obnovit celé krajinné celky. Krajina je živým v čase proměnným celkem, který vyžaduje tvůrčí, avšak citlivý přístup k vyváženému všestrannému rozvoji tak, aby byly zachovány její stěžejní kulturní, přírodní a užitné hodnoty. Bránit upadání venkovské krajiny jako důsledku nedostatku lidských zásahů

Územní plán Bílčice respektuje a chrání přírodní, civilizační i kulturní hodnoty území a zastavitelné plochy jsou vymezeny s ohledem na ekonomii výstavby, tj. stávající dopravní obslužnost území, realizované sítě technické infrastruktury apod.

Změnou č. 1 je vymezena plocha těžby nerostů (TN) označená 1/Z1 ve volné krajině v severní části k. ú. Bílčice, na lesních pozemcích, v blízkosti stabilizované plochy těžby nerostů.

Vymezená zastavitelná plocha je evidována jako dosud netěžené ložisko nevyhrazeného nerostu s názvem Bílčice ID 309610100, surovina: stavební kámen (čedič).

Po ukončení těžby bude zajištěna oprávněnou organizací rekultivaci všech pozemků dotčených těžbou.

Vymezená plocha těžby označená 1/Z1 a související plocha komunikací označená 1/Z2 nebudou mít negativní vliv na civilizační a kulturní hodnoty území. Zastavitelná plocha těžby není vymezena v blízkosti sídla Bílčice ani v blízkosti sídel okolních obcí, nebude tak docházet k rušení pohody bydlení případnou těžbou a související dopravou.

(14a) Při plánování rozvoje venkovských území a oblastí ve vazbě na rozvoj primárního sektoru zohlednit ochranu kvalitních lesních porostů, vodních ploch a kvalitní zemědělské, především orné půdy a ekologických funkcí krajiny.

Změnou č. 1 je vymezena plocha těžby nerostů (TN) označená 1/Z1 a plocha komunikací označená 1/Z2 na pozemcích určených k plnění funkcí lesa. Celkový navržený zábor lesních pozemků je 24,09 ha.

Změnou č. 1 není navržen zábor zemědělského půdního fondu.

(15) Předcházet při změnách nebo vytváření urbánního prostředí prostorově sociální segregaci s negativními vlivy na sociální soudržnost obyvatel.

Ve správním území obce Bílčice nejsou územním plánem ani jeho Změnou č. 1 vytvářeny předpoklady pro vznik lokalit, kde by mohlo docházet k prostorově sociální segregaci s negativními vlivy na sociální soudržnost obyvatel. Návrhem ploch pro rozvoj bytové výstavby a vymezením ploch pro výrobní aktivity je podpořen růst nebo alespoň stagnace počtu obyvatel v území, zlepšení věkové struktury a možnost zachování mezigeneračních rodinných vazeb v území včetně možnosti vytváření nových pracovních míst v území.

(16) Při stanovování způsobu využití území v územně plánovací dokumentaci dávat přednost komplexním řešením před uplatňováním jednostranných hledisek a požadavků, které ve svých důsledcích zhoršují stav i hodnoty území. Vhodná řešení územního rozvoje je zapotřebí hledat ve spolupráci s obyvateli území i s jeho uživateli a v souladu s určením a charakterem oblastí, os, ploch a koridorů vymezených v PÚR ČR.

Územní plán Bílčice stanovuje koncepci rozvoje obce komplexně, se zaměřením na stabilizaci a rozvoj obytné výstavby, občanského vybavení, hospodářského potenciálu a rekreace a nadmístní dopravní infrastruktury. Dále navrhuje řešení pro odstranění nedostatků a závad v dopravní a technické infrastruktuře, a to při respektování ochrany zemědělské půdy, přírodních hodnot území, urbanistických hodnot a krajinného rázu. Nejsou preferována žádná jednostranná rozhodnutí.

Změnou č. 1 je řešena dílčí změna v území – vymezení zastavitelné plochy těžby nerostů (TN) označené 1/Z1 a související plochy komunikací (K) označené 1/Z2. Plocha těžby je dostatečně vzdálena od zástavby sídla Bílčice a těžba tak nebude zatěžovat obytnou zástavbu.

(16a) Při územně plánovací činnosti vycházet z principu integrovaného rozvoje území, zejména měst a regionů, který představuje objektivní a komplexní posuzování a následné koordinování prostorových, odvětvových a časových hledisek.

Sídelní struktura širšího regionu, druh, intenzita vazeb a přirozená dělba funkcí sídel do značné míry předurčují rozvoj celého regionu i vlastního řešeného území. Obec Bílčice patří mezi malé obce SO ORP Bruntál. Tvoří přirozený spádový obvod města Bruntál, částečně i Opavy a Moravského Berouna.

Převažujícími funkcemi řešeného území jsou funkce obytná, rekreační, částečně dopravní a omezeně i obslužná, výrobní. Obec tvoří dvě sídla s poměrně koncentrovanou zástavbou. Územní rozvoj obce je ovlivněn zejména odlehlou polohou v regionu a dlouhodobě nepříznivými hospodářskými podmínkami regionu.

(17) Vytvářet v území podmínky k odstraňování důsledků hospodářských změn lokalizací zastavitelných ploch pro vytváření pracovních příležitostí zejména v hospodářsky problémových regionech a napomoci tak řešení problémů v těchto územích.

Územním plánem Bílčice je vymezena zastavitelná plocha výroby a skladování – výroby zemědělské a plocha výroby a skladování – lehkého průmyslu za účelem rozšíření stabilizovaných ploch s tímto způsobem využití za účelem hospodářského rozvoje a podpory vytváření nových pracovních míst přímo v obci a tím omezení vyjížděky za prací. Územním plánem je vymezena zastavitelná plocha výroby a skladování – výroby zemědělské specifické za účelem zajištění podmínek rozvoje tradičního zemědělského využití ve vazbě na chov skotu a potřebu jeho sezónního ustájení v zimním období za účelem rozvoje rodinného podnikání.

Změnou č. 1 je vymezena plocha těžby nerostů (TN) označená 1/Z1 a plocha komunikací označená 1/Z2 v blízkosti stabilizované plochy těžby.

(18) Podporovat vyvážený a polycentrický rozvoj sídelní struktury. Vytvářet územní předpoklady pro posílení vazeb mezi městskými a venkovskými oblastmi s ohledem na jejich rozdílnost z hlediska přírodního, krajinného, urbanistického i hospodářského prostředí.

Viz priorita 16a.

Obec tvoří dvě sídla (Bílčice a Májůvka) s poměrně kompaktní zástavbou. Převažující funkcí řešeného území je funkce obytná, zemědělská výrobní a částečně obslužná. Rozvoj obce dlouhodobě stagnuje.

Vymezená zastavitelná plocha těžby (TN) označená 1/Z1 a plocha komunikací (K) označená 1/Z2 nemá vliv na vazby se sousedícími obcemi.

(19) Vytvářet předpoklady pro rozvoj, využití potenciálu a polyfunkční využívání opuštěných areálů a ploch (tzv. brownfields průmyslového, zemědělského, vojenského a jiného původu, vč. území bývalých vojenských újezdů). Hospodárně využívat zastavěné území (podpora přestaveb revitalizací a sanací území) a zajistit ochranu nezastavěného území (zejména zemědělské a lesní půdy) a zachování veřejné zeleně, včetně minimalizace její fragmentace. Cílem je účelné využívání a uspořádání území úsporné v nárocích na veřejné rozpočty na dopravu a energie, které koordinací veřejných a soukromých zájmů na rozvoji území omezuje negativní důsledky suburbanizace pro udržitelný rozvoj území.

Ve správním území obce Bílčice nejsou opuštěné areály nebo plochy. Územním plánem Bílčice nejsou navrženy plochy přestavby. Ochrana nezastavěného území (zejména zemědělské a lesní půdy) a zachování zeleně byla již respektována jako priorita při návrhu řešení Územního plánu Bílčice. Důraz byl kladen i na ochranu přírody a krajiny a stávající dopravní a technickou infrastrukturu a její nezbytný rozvoj ve vazbě na zastavitelné plochy.

Změnou č. 1 je vymezena plocha těžby nerostů (TN) označená 1/Z1 a plocha komunikací označená 1/Z2 na pozemcích určených k plnění funkcí lesa. Celkový navržený zábor lesních pozemků je 24,09 ha. Změnou č. 1 není navržen zábor zemědělského půdního fondu.

20) Rozvojové záměry, které mohou významně ovlivnit charakter krajiny, umisťovat do co nejméně konfliktních lokalit a následně podporovat potřebná kompenzační opatření. S ohledem na to při územně plánovací činnosti, respektovat veřejné zájmy např. ochrany biologické rozmanitosti a kvality životního prostředí, zejména formou důsledné ochrany zvláště chráněných území, lokalit soustavy Natura 2000, mokřadů, ochranných pásem vodních zdrojů, chráněné oblasti přirozené akumulace vod a nerostného bohatství, ochrany zemědělského a lesního půdního fondu; vytvářet územní podmínky pro implementaci

a respektování územních systému ekologické stability a zvyšování a udržování ekologické stability a k zajištění ekologických funkcí i v ostatní volné krajině a pro ochranu krajinných prvků přírodního charakteru v zastavěných územích, zvyšování a udržování rozmanitosti venkovské krajiny; v rámci územně plánovací činnosti vytvářet podmínky pro ochranu krajinného rázu s ohledem na cílové kvality krajiny a vytvářet podmínky pro využití přírodních zdrojů.

Již při návrhu koncepce řešení Územního plánu Bílčice byl kladen důraz na ochranu přírody a krajiny a životního prostředí. V obci nejsou vymezena zvláště chráněná území dle zákona č. 114/1992 Sb., o ochraně přírody a krajiny, v platném znění.

Územním plánem jsou v maximální možné míře respektovány krajinné prvky v území apod. Územním plánem je vymezen územní systém ekologické stability jako jeden z prvků zajišťujících ekologickou stabilitu krajiny.

Změnou č. 1 je vymezena v k. ú. Bílčice na pozemcích určených plnění funkcí lesa plocha plochy těžby nerostů (TN) o výměře 23,5 ha v prostoru dosud netěženého ložiska nevyhrazeného nerostu s názvem Bílčice, surovina: stavební kámen (čedič). Plocha těžby nerostů je označena 1/Z1.

Plocha je vymezena v blízkosti stabilizované plochy těžby stavebního kamene (v lomu probíhá těžba). Ve vymezené ploše 1/Z1 se předpokládá těžba stavebního kamene a realizace staveb a zařízení souvisejících s těžbou.

V souvislosti s plochou těžby je vymezena plocha komunikací (K) o výměře 0,59 ha pro dopravní obsluhu plochy těžby nerostů a zabezpečení přístupu k přilehlým lesním pozemkům. Plocha komunikace je označena 1/Z2.

Dílčí změny v území, řešené Změnou č. 1, nemají vliv na vymezený územní systém ekologické stability. V Koordinačním výkrese Změny č. 1 je vymezen na základě ÚAP SO ORP Bruntál, aktualizace 2020 biotop vybraných zvláště chráněných druhů velkých savců – migrační koridory a kritická místa - podrobněji viz priorita (20a).

(20a) Vytvářet územní podmínky pro zajištění migrační propustnosti krajiny pro volně žijící živočichy a pro člověka, zejména při umísťování dopravní a technické infrastruktury a při vymezení ploch pro bydlení, občanskou vybavenost, výrobu a skladování. V rámci územně plánovací činnosti omezovat nežádoucí srůstání sídel s ohledem na zajištění přístupnosti a prostupnosti krajiny uplatňovat integrované přístupy k předcházení a řešení environmentálních problémů.

Územním plánem Bílčice jsou vymezeny tři koridory, které budou mít vliv na krajinu. Jde o dva koridory dopravní infrastruktury silniční pro přeložku silnice I/46 (obchvat sídla Dvorce a obchvat sídla Bílčice) a koridor technické infrastruktury – elektroenergetiky pro vedení VVN 110 kV – Horní Životice – Krasíkov v souběhu s již realizovaným vedením VVN 400 kV. Koridory pro uvedené stavby jsou vymezeny v souladu se ZÚR MSK, úplným zněním po vydání Aktualizací č. 1, 2a, 3, 4 a 5.

V Koordinačním výkrese Změny č. 1 je vymezen na základě ÚAP SO ORP Bruntál, aktualizace 2020 biotop vybraných zvláště chráněných druhů velkých savců – migrační koridory a kritická místa, které nahrazují migračně významná území.

Zastavitelná plocha těžby označená 1/Z1 a plocha komunikací označená 1/Z2 jsou situovány v migračním koridoru, který je součástí biotopu vybraných zvláště chráněných druhů velkých savců (povinně registrovaný jev (36B) dle vyhlášky č. 500/2000 Sb., o poskytování územně analytických podkladů (ÚAP)). V území dotčeném migračním koridorem nesmí docházet k povolování staveb a zařízení, které by mohly ohrozit migrační funkce koridoru. Záměry, které mohou zhoršit kvalitu biotopu v migračním koridoru z hlediska jeho průchodnosti pro

cílové druhy, jsou považovány za škodlivý zásah do přirozeného vývoje vybraných zvláště chráněných druhů (tj. medvěda hnědého, vlka obecného, rysa ostrovida a losa evropského), pro které je předmětný „jev 36B – Biotop vybraných zvláště chráněných druhů velkých savců“, vymezen. Mezi takové zásahy patří zejména sídelní či průmyslová výstavba včetně staveb veřejného osvětlení, která může ovlivnit průchodnost migračního koridoru. Za stavby, které mohou omezit průchodnost migračního koridoru, je nutné pokládat především takové záměry, které zúží minimální doporučenou šířku koridoru (500 m) - viz metodika AOPK ČR, Praha 2021 „Ochrana biotopu vybraných zvláště chráněných druhů v územním plánování“. Podstatný vliv má přitom také charakter stavby a její rušivý účinek. Cílem ochrany této části biotopu je zajištění migrační funkce, tedy zajištění průchodnosti pro cílové druhy tak, aby bylo zajištěné vzájemné propojení jednotlivých jádrových území.

Z vyhodnocení vlivů na životní prostředí (SEA) pro veřejné projednání vyplývá, že migrační prostupnost krajiny bude i při uplatnění Změny č. 1 Územního plánu Bílčice v potřebné míře zachována. V prostoru plochy těžby nerostů označené 1/Z1 ÚP bude prostupnost migračního koridoru zajištěna zejména po obvodu lomu. Těžba v ploše 1/Z1 bude navíc realizována postupně, takže dojde pouze k částečnému a postupnému ovlivnění migrační prostupnosti území. Pro řadu druhů volně žijících živočichů bude migrace těžebním prostorem v ploše 1/Z1 nadále možná. Pro zajištění bezpečnosti migrující zvěře je vyhodnocením SEA navrženo realizovat opatření proti pádu zvěře do prostoru lomu ve formě ochranného valu podél hrany skryvkového řezu. Migrační prostupnost krajiny, včetně prostupnosti migračního koridoru biotopu zvláště chráněných druhů velkých savců, tedy nebude významně omezena. Vliv vymezené plochy těžby označené 1/Z1 ÚP na migrační prostupnost území je shledán vyhodnocením vlivů na životní prostředí (SEA) jako únosný.

Výše uvedené dílčí změny v území řešené Změnou č. 1 nebudou mít vliv na zdroje přírodní pitné vody, ze kterých je zásobeno vodou sídlo Bílčice i sídlo Májůvka. Prameniště Bílčice – vrty se nachází v jihozápadní části řešeného území, po levé straně Černého potoka. Tyto vrty nemají stanovenou ochranné pásmo.

(21) Vymezit a chránit ve spolupráci s dotčenými obcemi před zastavěním pozemky nezbytné pro vytvoření souvislých ploch veřejně přístupné zeleně v rozvojových oblastech a v rozvojových osách a ve specifických oblastech, na jejichž území je krajina negativně poznamenána lidskou činností, s využitím její přirozené obnovy; cílem je zachování souvislých ploch nezastavěného území v bezprostředním okolí velkých měst, způsobilých pro nenáročnou formu krátkodobé rekreace a dále pro vznik a rozvoj lesních porostů a zachování prostupnosti krajiny.

Územním plánem Bílčice jsou vymezeny plochy veřejných prostranství – zeleně veřejné o celkové rozloze 2,28 ha. Neurbanizované území (krajina) je rozčleněna do ploch s významným omezením nové výstavby. Jde o plochy lesní, plochy zemědělské – obhospodařované půdy, plochy vodní a vodohospodářské a plochy přírodní. Pro tyto plochy jsou stanoveny podmínky využívání hlavního, přípustného, případně podmíněně přípustného a nepřípustného – viz textová část A, oddíl F. Nenáročná forma krátkodobé rekreace jsou v krajině přípustné, jde zejména o turistiku apod.

Změnou č. 1 je vymezena plocha těžby nerostů (TN) označená 1/Z1 a plocha komunikací označená 1/Z2 na pozemcích určených k plnění funkcí lesa. Celkový navržený zábor lesních pozemků je 24,09 ha. Vymezené zastavitelné plochy nemají vliv na plochy veřejných prostranství – zeleně veřejné vymezené územním plánem.

(22) Vytvářet podmínky pro rozvoj a využití předpokladů území pro různé formy cestovního ruchu (např. cykloturistika, agroturistika, poznávací turistika), při zachování a rozvoji hodnot

území. Podporovat propojení míst, atraktivních z hlediska cestovního ruchu, turistickými cestami, které umožňují celoroční využití pro různé formy turistiky (např. pěší, cyklo, lyžařská, hipo).

Územní plán Bílčice připouští realizaci cyklostezek, stezek pro chodce, hiposteze a nezbytných komunikací v krajině v souladu s podmínkami stanovenými pro jednotlivé plochy s rozdílným způsobem využívání kdekoliv v území dle potřeby, aniž jsou plochy pro tyto komunikace vymezeny v grafické části. Dále je územním plánem navrženo doplnění stávajících tras pro cyklisty a jedna stezka pro společný pohyb chodců a cyklistů za účelem zvýšení bezpečnosti dopravy v úseku mezi sídly Májůvkou a Bílčicemi.

Řešení územního plánu předpokládá využívání krajiny především k pěší turistice, cykloturistice, případně i k vyjížděním na koních. V zimním období je krajina vhodná pro běh na běžkách.

Změnou č. 1 nejsou navrženy žádné nové plochy pro rozvoj cestovního ruchu.

(23) Podle místních podmínek vytvářet předpoklady pro lepší dostupnost území a zkvalitnění dopravní a technické infrastruktury s ohledem na prostupnost krajiny. Při umístování dopravní a technické infrastruktury zachovat prostupnost krajiny a minimalizovat rozsah fragmentace krajiny; je-li to z těchto hledisek účelné, umísťovat tato zařízení souběžně. U stávající i budované sítě dálnic, kapacitních komunikací a silnic I. třídy zohledňovat i potřebu a možnosti umístění odpočívák, které jsou jejich nedílnou součástí. Zmírňovat vystavení městských oblastí nepříznivým účinkům tranzitní železniční a silniční dopravy, mimo jiné i prostřednictvím obchvatů městských oblastí, nebo zajistit ochranu jinými vhodnými opatřeními v území. Zároveň však vymezovat plochy pro novou obytnou zástavbu tak, aby byl zachován dostatečný odstup od vymezených koridorů pro nové úseky dálnic, silnic I. třídy a železnic, a tímto způsobem důsledně předcházet zneprůchodnění území pro dopravní stavby i možnému nežádoucímu působení negativních účinků provozu dopravy na veřejné zdraví obyvatel (bez nutnosti budování nákladných technických opatření na eliminaci těchto účinků).

Územním plánem Bílčice nejsou navrženy nové liniové stavby, které by významným způsobem zhoršovaly prostupnost krajiny. V souladu se ZÚR MSK, úplným zněním po vydání Aktualizací č. 1, 2a, 3, 4 a 5 jsou vymezeny koridory dopravní infrastruktury silniční pro přeložku silnice I/46 a koridor technické infrastruktury – elektroenergetiky pro vedení VVN 110 kV.

V případě realizace přeložky silnice I/46 se sníží dopravní zátěž zejména v sídle Bílčice, čímž se zároveňlepší pohoda bydlení a životní prostředí v zastavěném území a tím i zajištění podmínek pro udržitelný rozvoj území.

V Koordinačním výkrese Změny č. 1 je vymezen na základě ÚAP SO ORP Bruntál, aktualizace 2020 biotop vybraných zvláště chráněných druhů velkých savců – migrační koridory a kritická místa, které nahrazují migračně významná území. Zastavitelná plocha těžby označená 1/Z1 a plocha komunikací označená 1/Z2 jsou situovány v migračním koridoru.

(24) Vytvářet podmínky pro zlepšování dostupnosti území rozšiřováním a zkvalitňováním dopravní infrastruktury s ohledem na potřeby veřejné dopravy a požadavky ochrany veřejného zdraví a v souladu s principy rozvoje udržitelné mobility osob a zboží, zejména uvnitř rozvojových oblastí a rozvojových os. Možnosti nové výstavby je třeba dostatečnou veřejnou infrastrukturou přímo podmínit. Vytvářet podmínky pro zvyšování bezpečnosti a plynulosti dopravy, ochrany a bezpečnosti obyvatelstva a zlepšování jeho ochrany před

hlukem a emisemi, s ohledem na to vytvářet v území podmínky pro environmentálně šetrné formy dopravy (např. železniční, cyklistikou).

Pro veškeré zastavitelné plochy, vymezené v platném územním plánu, je navržena potřebná dopravní a technická infrastruktura. Silniční doprava viz předcházející priorita 23.

Změnou č. 1 je vymezena zastavitelná plocha komunikací (K) označená 1/Z2 pro dopravní obsluhu plochy těžby nerostů označené 1/Z1, vymezené v severní části k. ú. Bílčice. Plocha komunikací bude zároveň sloužit pro obsluhu přilehlých lesních pozemků vzhledem k tomu, že v případě těžby v ploše 1/Z1 dojde ke zrušení stávající lesní cesty.

Zastavitelná plocha těžby nerostů (TN) označená 1/Z1 vymezená Změnou č. 1 navazuje na koridor dopravní infrastruktury silniční vymezený Územním plánem Bílčice pro přeložku silnice I/46 do obchvatu Dvorců označený DK2. Zastavitelná plocha komunikací (K) označená 1/Z2 zasahuje do koridoru DK2.

(24a) Na územích, kde dochází dlouhodobě k překračování zákonem stanovených mezních hodnot imisních limitů pro ochranu lidského zdraví, je nutné předcházet dalšímu významnému zhoršování stavu. V územích, kde nejsou hodnoty imisních limitů pro ochranu lidského zdraví překračovány, vytvářet podmínky pro to, aby jejich překročení nedošlo. Vhodným uspořádáním ploch v území obcí vytvářet podmínky pro minimalizaci negativních vlivů koncentrované výrobní činnosti na bydlení. Vymezovat plochy pro novou obytnou zástavbu tak, aby byl zachován dostatečný odstup od průmyslových nebo zemědělských areálů.

Územním plánem Bílčice nejsou navrženy plochy pro realizaci záměrů, které by zhoršovaly životní prostředí v obci.

Změnou č. 1 je vymezena v severní části k. ú. Bílčice plocha těžby nerostů (TN) označená 1/Z1 a související plocha komunikací označená 1/Z2. Plochy jsou situovány v dostatečné vzdálenosti od obytné zástavby sídla Bílčice i od obytné zástavby okolních sídel, v blízkosti stabilizovaných ploch těžby. Případné negativní vlivy z těžby na vymezené ploše tak nebudou mít negativní vliv na pohodu bydlení.

(25) Vytvářet podmínky pro preventivní ochranu území a obyvatelstva před potenciálními riziky a přírodními katastrofami v území (záplavy, sesuvy půdy, eroze, sucho atd.) s cílem jim předcházet a minimalizovat jejich negativní dopady. Zejména zajistit územní ochranu ploch potřebných pro umístování staveb a opatření na ochranu před povodněmi a pro vymezení území určených k řízeným rozlivům povodní. Vytvářet podmínky pro zvýšení přirozené retence srážkových vod v území a využívání přírodně blízkých opatření pro zadržování a akumulaci povrchové vody tam, kde je to možné s ohledem na strukturu osídlení a kulturní krajinu jako jedno z adaptačních opatření v případě dopadů změny klimatu.

V území vytvářet podmínky pro zadržování, vsakování i využívání srážkových vod jako zdroje vody a s cílem zmírňování účinků povodní a sucha.

Při vymezování zastavitelných ploch zohlednit hospodaření se srážkovými vodami.

Ve správním území obce Bílčice nejsou Územním plánem Bílčice ani jeho Změnou č. 1 navržena žádná protipovodňová opatření ani jiné investiční záměry související s ochranou území před potencionálními riziky a přírodními katastrofami. Retenční účinek nádrží Kružberk – Slezská Harta je natolik významný, že stupeň povodňové ochrany je zde přiměřeně dostatečný.

Realizace protipovodňových opatření je v odůvodněných případech přípustná kdekoliv v území dle potřeby. Stanovením podmínek pro rozsah přípustného zastavění pozemků v zastavitelných plochách a v zastavěném území procentem zastavitelnosti jsou vytvořeny

podmínky zachování retenčních schopností urbanizované krajiny, tj. pro zadržování, vsakování a využívání dešťových vod.

(26) Vymezovat zastavitelné plochy v záplavových územích a umisťovat do nich veřejnou infrastrukturu jen ve zcela výjimečných a zvláště odůvodněných případech. Vymezovat a chránit zastavitelné plochy pro přemístění zástavby z území s vysokou mírou rizika vzniku povodňových škod.

Do správního území obce Bílčice nezasahuje žádné stanovené záplavové území.

(27) Vytvářet podmínky pro koordinované umisťování veřejné infrastruktury v území a její rozvoj a tím podporovat její účelné využívání v rámci sídelní struktury, včetně podmínek pro rozvoj digitální technické infrastruktury. Vytvářet rovněž podmínky pro zkvalitnění dopravní dostupnosti obcí (měst), které jsou přirozenými regionálními centry v území tak, aby se díky možností, poloze i infrastrukturu těchto obcí zlepšovaly i podmínky pro rozvoj okolních obcí ve venkovských oblastech a v oblastech se specifickými geografickými podmínkami.

Při územně plánovací činnosti stanovovat podmínky pro vytvoření výkonné sítě osobní i nákladní železniční, silniční, vodní a letecké dopravy, včetně sítě regionálních letišť, efektivní dopravní sítě pro spojení městských oblastí s venkovskými oblastmi, stejně jako řešení přeshraniční dopravy, protože mobilita a dostupnost jsou klíčovými předpoklady hospodářského rozvoje ve všech regionech.

Územním plánem Bílčice je rozvoj veřejné infrastruktury řešen koordinovaně, s ohledem na její účelné využívání a potřeby obyvatel obce.

Změnou č. 1 byl prověřen zakres sítě technické infrastruktury s ÚAP SO ORP Bruntál, aktualizace 2020.

Změnou č. 1 nejsou navrženy liniové stavby z oblasti technické nebo silniční infrastruktury.

(28) Pro zajištění kvality života obyvatel zohledňovat potřeby rozvoje území, v dlouhodobém horizontu, a nároky na veřejnou infrastrukturu včetně veřejných prostranství. Návrh a ochranu kvalitních městských prostorů a veřejné infrastruktury je vhodné řešit ve spolupráci veřejného i soukromého sektoru s veřejností.

Územním plánem Bílčice je stanoven další rozvoj území obce v souladu s požadavky na udržitelný rozvoj území včetně nároků na veřejnou infrastrukturu. Změnou č. 1 se navržená koncepce rozvoje obce nemění.

(29) Zvláštní pozornost věnovat návaznosti různých druhů dopravy. Vytvářet územní podmínky pro upřednostňování veřejné hromadné, cyklistické a pěší dopravy. S ohledem na to vymezovat plochy a koridory nezbytné pro efektivní integrované systémy veřejné dopravy nebo městskou hromadnou dopravu, umožňující účelné propojení ploch bydlení, ploch rekreace, občanského vybavení, veřejných prostranství, výroby a dalších ploch, s požadavky na kvalitní životní prostředí. Vytvářet tak podmínky pro rozvoj účinného a dostupného systému, který bude poskytovat obyvatelům rovné možnosti mobility a dosažitelnosti v území. S ohledem na to vytvářet podmínky pro vybudování a užívání vhodné sítě pěších a cyklistických cest, včetně doprovodné zeleně v místech, kde je to vhodné.

Základ veřejné dopravy tvoří systém autobusové hromadné dopravy osob, která zajišťuje plošnou obsluhu řešeného území prostřednictvím celkem pěti autobusových zastávek. Koncepce řešení veřejné dopravy navržená Územním plánem Bílčice se Změnou č. 1 nemění.

Změnou č. 1 nejsou navrženy plochy pro veřejnou dopravu a zařízení veřejné dopravy.

Cyklistická doprava pro běžný provoz v řešeném území využívá především stávající síť silnic a místních komunikací

Pěší turistiku reprezentuje v řešeném území pouze naučná stezka „Po Vulkanitech“, která je vedena po lesních cestách od hráze Vodní nádrže Slezská Harta směrem k Roudnu. Jiné turistické trasy v řešeném území nejsou vyznačeny.

Konkrétními záměry na úseku pěší dopravy je dobudování chodníku podél silnice I/46 v zastavěném území sídel Bílčice a Májůvka. V Bílčicích je navržen chodník v úseku od křižovatky se silnicí II/452 směrem k Májůvce. V Májůvce je pak navržen jednostranný chodník podél průtahu celým zastavěným územím.

Koncepce Územního plánu Bílčice umožňuje realizaci místních a účelových komunikací, cyklostezek a vymezení cyklotras a turistických tras dle potřeby v celém správním území obce, pokud jejich negativní vlivy nepřesáhnou míru přípustnou pro základní funkci plochy, v rámci které budou vedeny a nebudou v rozporu s ochranou přírody a krajiny.

Změnou č. 1 se koncepce provozu chodců a cyklistů nemění, ani nejsou vymezeny nové plochy pro cyklostezky, nové cyklotrasy nebo turistické trasy.

(30) Úroveň technické infrastruktury, zejména dodávku vody a zpracování odpadních vod je nutno koncipovat tak, aby splňovala požadavky na vysokou kvalitu života v současnosti i v budoucnosti.

Zdrojem vody pro sídlo Bílčice a Májůvka je prameniště Bílčice, které se nachází v jihozápadní části správního území obce.

V Bílčicích je vybudována splašková kanalizace, která je ukončena na severovýchodním okraji obce na mechanicko-biologické čistírně odpadních vod. Pro odkanalizování dvou lokalit bytových domů slouží v Bílčicích dvě domovní čistírny odpadních vod, umístěné v jejich blízkosti. V jihozápadní části sídla Bílčice a v sídle Májůvka není kanalizace vybudována. Likvidace splaškových vod probíhá individuálně přímo u zdroje pomocí žump s vyvážením odpadu či v domovních (lokálních) čistírnách odpadních vod.

Plochy změn řešené Změnou č. 1 nemají vliv na výše uvedenou technickou infrastrukturu.

(31) Vytvářet územní podmínky pro rozvoj decentralizované, efektivní a bezpečné výroby energie z obnovitelných zdrojů, šetrné k životnímu prostředí, s cílem minimalizace jejich negativních vlivů a rizik při respektování přednosti zajištění bezpečného zásobování území energiemi.

Územním plánem Bílčice jsou vymezeny dvě plochy výroby – vodních elektráren, které jsou vymezeny na břehu vodního toku Moravice a s těmito plochami související zastavitelné plochy vodní a vodohospodářské.

Dílní změny v území řešené Změnou č. 1, tj. vymezení zastavitelné plochy pro těžbu nerostů označené 1/Z1 a související plochy komunikací označené 1/Z2 nemají vliv na uvedené plochy výroby – vodních elektráren.

Rozvojové oblasti a rozvojové osy

V Politice územního rozvoje ČR, ve znění Aktualizací č. 1, 2, 3, 4 a 5 není správní území obce Bílčice zařazeno do rozvojové oblasti nebo rozvojové osy.

Specifické oblasti

V Politice územního rozvoje ČR, ve znění Aktualizací č. 1, 2, 3, 4 a 5 je správní území obce Bílčice zařazeno do SOB3 specifické oblasti Jeseniky – Králický Sněžník.

Společnými požadavky na účelné a hospodárné uspořádání území ve specifických oblastech republikového významu a ve specifické oblasti nadmístního významu jsou:

Vytvoření územních podmínek pro:

- *rozvoj obytné a rekreační funkce vždy včetně odpovídající veřejné infrastruktury;*
- *rozšiřování a umístování nových sportovních a rekreačních zařízení při zohlednění jejich dopravní dostupnosti;*
- *rozvoj integrované hromadné dopravy ve vazbě na pěší dopravu a cyklodopravu;*
- *rozvoj turistických pěších a cyklistických tras, zejména nadregionálního a mezinárodního významu;*
- *koordinované zajištění protipovodňové ochrany území včetně vymezení ploch pro protipovodňová opatření.*

Územním plánem Bílčice je současně s vymezením zastavitelných ploch pro bydlení, občanské vybavení a výrobu a skladování řešen návrh dopravní a technické infrastruktury.

Návrh nové infrastruktury pro cyklisty je soustředěn především na doplnění stávajících tras pro cyklisty, případně stezek pro cyklisty nebo stezek umožňující společný pohyb chodců a cyklistů. Za prioritní a nadřazené lze územním plánem považovat především úseky, které jsou součástí nadmístních záměrů. Na území Bílčic jde o koridor cyklotrasy s označením „Střecha Evropy“, který v širších vazbách spojuje sídla přibližně v relaci státní hranice Polsko/ČR - Krnov - Slezská Harta - Budišov nad Budišovkou - Odry - Hranice.

Ve správním území obce Bílčice nejsou Územním plánem Bílčice ani jeho Změnou č. 1 navržena žádná protipovodňová opatření ani jiné investiční záměry související s ochranou území před potencionálními riziky a přírodními katastrofami. Retenční účinek nádrží Kružberk – Slezská Harta je natolik významný, že stupeň povodňové ochrany je zde přiměřeně dostatečný.

Realizace protipovodňových opatření je v odůvodněných případech přípustná kdekoli v území dle potřeby. Stanovením podmínek pro rozsah přípustného zastavění pozemků v zastavitelných plochách a v zastavěném území procentem zastavitelnosti jsou vytvořeny podmínky zachování retenčních schopností urbanizované krajiny, tj. pro zadržování, vsakování a využívání dešťových vod.

Kritéria a podmínky pro rozhodování o změnách v území

a) rozvoj rekreace a lázeňství

Netýká se správního území obce Bílčice.

b) lepší a udržitelné využívání přírodních podmínek pro rozvoj území (např. rozvoj ekologického zemědělství a dřevozpracujícího průmyslu)

Způsob hospodaření na zemědělském půdním fondu nelze ovlivnit územním plánem.

V severní části k. ú. Bílčice je vymezena stabilizovaná plocha výroby a skladování – lehkého průmyslu (VL), ve které je provozován dřevozpracující průmysl. V návaznosti na tento areál je vymezena zastavitelná plocha výroby a skladování – lehkého průmyslu za účelem rozšíření tohoto areálu.

c) zlepšení dopravní dostupnosti území

Základní dopravní kostra Bílčic, včetně sídla Májůvky, je tvořena silnicemi I/46 (Slavonín - Olomouc - Horní Loděnice - Opava - Polsko) a II/452 (Holčovice - Bruntál - Bílčice), které zajišťují nadmístní dopravní vazby. Územním plánem Bílčice je navržena přeložka silnice I/46 pro kterou jsou vymezeny koridory dopravní infrastruktury silniční DK1 a DK2.

Koridory a plochy dopravní infrastruktury

Politikou územního rozvoje České republiky, ve znění Aktualizací č. 1, 2, 3, 4 a 5 není ve správním území obce vymezen žádný koridor nebo plocha dopravní infrastruktury.

Koridory a plochy technické infrastruktury a souvisejících rozvojových záměrů

Politikou územního rozvoje České republiky, ve znění Aktualizací č. 1, 2, 3, 4 a 5 není ve správním území obce Bílčice vymezen žádný koridor nebo plocha pro technickou infrastrukturu.

H.2) VYHODNOCENÍ SOULADU ZMĚNY Č. 1 ÚZEMNÍHO PLÁNU BÍLČICE S ÚZEMNĚ PLÁNOVACÍ DOKUMENTACÍ VYDANOU MORAVSKOSLEZSKÝM KRAJEM

Zásady územního rozvoje Moravskoslezského kraje, úplné znění po vydání Aktualizací č. 1, 2a, 3, 4 a 5, nabytí účinnosti dne 16. 8. 2022 (dále A-ZÚR MSK).

Z A-ZÚR MSK vyplývají pro řešené území následující požadavky:

Z priorit územního plánování pro zajištění udržitelného rozvoje území (ve vztahu k území obce Bílčice):

4. Vytvoření podmínek pro stabilizované zásobování území energiemi včetně rozvoje mezistátního propojení s energetickými systémy na území Slovenska a Polska.

Zástavba v území obce Bílčice je zásobována energiemi v dostatečných kapacitách. Správním územím obce neprochází mezistátní propojení na území Slovenska nebo Polska ani se s výstavbou nadřazené soustavy VVN nebo VTL plynovodu nebo produktovodu nepočítá.

5. Vytvoření podmínek pro:

- *rozvoj polycentrické sídelní struktury podporou kooperačních vazeb spádových obcí;*
- *rozvoj rezidenční, výrobní a obslužné funkce spádových obcí.*

Obec Bílčice není spádovou obcí.

Územním plánem Bílčice je podpořen rozvoj správního území obce při respektování stávajících a navržených dopravních vazeb a v návaznosti na zpracované územní plány sousedících obcí. Důraz je kladen na stabilizaci a rozvoj rezidenční funkce za účelem stabilizace počtu obyvatel a tím podpory sociálních vazeb v území.

Změnou č. 1 je vymezena plocha těžby nerostů (TN) označená 1/Z1 ve volné krajině v severní části k. ú. Bílčice, na lesních pozemcích, v blízkosti stabilizované plochy těžby nerostů. Vymezená zastavitelná plocha je evidována jako dosud netěžené ložisko nevyhrazeného nerostu s názvem Bílčice ID 309610100, surovina: stavební kámen (čedič).

S vymezením plochy těžby souvisí vymezení plochy komunikací označená 1/Z2.

6. *V rámci územního rozvoje sídel:*

- *preferovat efektivní využívání zastavěného území (tj. přednostní využití nezastavěných ploch v zastavěném území a ploch určených k asanaci, změnu využití objektů a areálů původní zástavby v rámci zastavěného území) před vymezováním nových ploch ve volné krajině;*
- *nové rozvojové plochy nevymezovat v lokalitách, kde by jejich zastavění vedlo ke srůstání sídel a zvýšení neprůchodnosti území;*
- *nové plochy pro obytnou zástavbu vymezovat v dostatečném odstupu od koridorů vymezených pro umístění nových úseků dálnic, silnic I. třídy a železnic;*
- *preferovat lokality mimo stanovená záplavová území.*

Územním plánem Bílčice je vymezení nových zastavitelných ploch omezeno s ohledem na sledování dlouhodobého vývoje počtu obyvatel a výstavby bytů ve správním území obce, sídlech Bílčice a Májůvka.

Podporován je rozvoj výroby a skladování jak v oblasti dřevozpracujícího průmyslu, tak zemědělství. V severní části k. ú. Bílčice je vymezena stabilizovaná plocha výroby a skladování – lehkého průmyslu (VL), ve které je provozován dřevozpracující průmysl. V návaznosti na tento areál je vymezena zastavitelná plocha výroby a skladování – lehkého průmyslu za účelem rozšíření tohoto areálu.

Za účelem rozvoje zemědělství jsou územním plánem vymezeny stabilizované plochy výroby a skladování – výroby zemědělské. Na tuto stabilizovanou plochu, situovanou západním směrem od souvislé zástavby Bílčic, navazuje zastavitelná plocha výroby a skladování – výroby zemědělské. Dále je v k. ú. Májůvka vymezena zastavitelná plocha výroby a skladování – výroby zemědělské specifické pro realizaci staveb a zařízení souvisejících se sezónním ustájením hospodářských zvířat (skotu).

Změnou č. 1 je vymezena plocha těžby nerostů (TN) označená 1/Z1 ve volné krajině v severní části k. ú. Bílčice, na lesních pozemcích, v blízkosti stabilizované plochy těžby nerostů. Vymezená zastavitelná plocha je evidována jako dosud netěžené ložisko nevyhrazeného nerostu s názvem Bílčice ID 309610100, surovina: stavební kámen (čedič). S vymezením plochy těžby souvisí vymezení plochy komunikací označená 1/Z2.

Zastavitelné plochy nejsou vymezeny v lokalitách, kde by jejich vymezení vedlo ke srůstání sídel a zvýšení neprůchodnosti území.

Ve správním území obce Bílčice nemají vodní toky stanovená záplavová území.

7. *Ochrana a zkvalitňování obytné funkce sídel a jejich rekreačního zázemí; rozvoj obytné funkce řešit současně s odpovídající veřejnou infrastrukturou. Podporovat rozvoj systémů odvádění a čištění odpadních vod.*

Územním plánem Bílčice je řešeno napojení zástavby na síť technické infrastruktury, tj. rozvoj vodovodních řadů a kanalizace s určením koncového čištění odpadních vod. Územním plánem a jeho změnou je navrženo řešení dopravní obsluhy území, zejména zastavitelných ploch včetně vazeb na silniční infrastrukturu.

Změnou č. 1 se koncepce odvádění a čištění odpadních vod nemění.

7a. Podporovat rozvoj systémů odvádění a čištění povrchových vod včetně vytváření podmínek pro zvýšení přirozené retence srážkových vod v území s ohledem na strukturu osídlení a kulturní krajinu jako alternativu k umělé akumulaci vod.

Dešťové vody ze zahrad a dvorů je doporučeno vhodnými terénními úpravami (např. miskovitý tvar zahrad) v maximální míře zadržet v území a umožnit jejich zasakování, případně je dále využívat jako vody užitkové (zalévání zahrad, příp. WC) a tím omezit jejich rychlý odtok z území. Přebytné srážkové vody je navrženo odvádět povrchově mělkými zatravněnými příkopy umístěnými podél komunikací v souběhu s kanalizací splaškovou do recipientu.

Realizace retenčních zařízení, dešťové kanalizace, mělkých zatravněných příkopů (průlehů) nebo trativodů zaústěných do vhodného recipientu za účelem řízeného odvádění přebytných srážkových vod, tj. vod, které nevsáhnou do terénu je ve zdůvodněných trasách přípustná kdekoliv v území, aniž jsou tyto trasy vymezeny územním plánem. V plochách smíšených nezastavěného území (SN), v plochách zemědělských – obhospodařované půdy (Z) a v plochách lesních (L) je přípustná realizace opatření ke snížení erozního ohrožení a zvyšování retenční schopnosti krajiny a realizace staveb a zařízení a jiných opatření pro vodní hospodářství v krajině a na vodních tocích.

8. Rozvoj rekreace a cestovního ruchu na území Slezských Beskyd, Moravských Beskyd, Oderských vrchů, Nízkého a Hrubého Jeseníku a Zlatohorské vrchoviny; vytváření podmínek pro využívání přírodních a kulturně historických hodnot daného území jako atraktivit cestovního ruchu při respektování jejich nezbytné ochrany.

Ve správním území obce Bílčice nejsou žádná zařízení pro hromadnou rekreaci.

Územní plán Bílčice připouští realizaci cyklostezek, stezek pro chodce, hipostepek a nezbytných komunikací v krajině v souladu s podmínkami stanovenými pro jednotlivé plochy s rozdílným způsobem využívání kdekoliv v území dle potřeby, aniž jsou plochy pro tyto komunikace vymezeny v grafické části. Územním plánem je navržena plocha dopravní infrastruktury silniční (DS) pro realizaci stezky pro společný pohyb chodců a cyklistů mezi sídly Májůvka a Bílčice, v souběhu se stabilizovanou plochou dopravní infrastruktury silniční.

Dále je územním plánem je navrženo doplnění stávajících tras pro cyklisty. Návrh nové infrastruktury pro cyklisty je soustředěn především na doplnění stávajících tras pro cyklisty, případně stezek pro cyklisty nebo stezek umožňující společný pohyb chodců a cyklistů. Za prioritní a nadřazené lze územním plánem považovat především úseky, které jsou součástí nadmístních záměrů. Na území Bílčic jde o koridor cyklotrasy s označením „Střecha Evropy“, který v širších vazbách spojuje sídla přibližně v relaci státní hranice Polsko/ČR - Krnov - Slezská Harta - Budišov nad Budišovkou - Odry - Hranice.

Změnou č. 1 se výše uvedené podmínky nemění a nejsou vymezeny nové plochy pro realizaci cyklostezek nebo stezek pro společný pohyb chodců a cyklistů.

10. Vytváření územních podmínek pro rozvoj integrované dopravy.

Základ veřejné dopravy v obci Bílčice tvoří systém autobusové hromadné dopravy osob, která zajišťuje plošnou obsluhu řešeného území prostřednictvím. Nejbližší železniční stanice, přímo dostupná hromadnou dopravou z Bílčic, se nachází v Moravském Berouně na celostátní železniční trati č. 310 (cca 12 km).

11. Vytváření územních podmínek pro rozvoj udržitelných druhů dopravy (pěší dopravy a cyklo dopravy) v návaznosti na ostatní dopravní systémy kraje; podpora rozvoje systému pěších a cyklistických tras s vazbou na přilehlé území ČR, Slovenska a Polska.

Územní plán Bílčice připouští realizaci cyklostezek, stezek pro chodce, hipostezek a nezbytných komunikací v krajině v souladu s podmínkami stanovenými pro jednotlivé plochy s rozdílným způsobem využívání kdekoliv v území dle potřeby, aniž jsou plochy pro tyto komunikace vymezeny v grafické části. Územním plánem je navržena plocha dopravní infrastruktury silniční (DS) pro realizaci stezky pro společný pohyb chodců a cyklistů mezi sídly Májůvka a Bílčice, v souběhu se stabilizovanou plochou dopravní infrastruktury silniční.

Dále je územním plánem je navrženo doplnění stávajících tras pro cyklisty. Návrh nové infrastruktury pro cyklisty je soustředěn především na doplnění stávajících tras pro cyklisty, případně stezek pro cyklisty nebo stezek umožňující společný pohyb chodců a cyklistů. Za prioritní a nadřazené lze územním plánem považovat především úseky, které jsou součástí nadmístních záměrů. Na území Bílčic jde o koridor cyklotrasy s označením „Střecha Evropy“, který v širších vazbách spojuje sídla přibližně v relaci státní hranice Polsko/ČR - Krnov - Slezská Harta - Budišov nad Budišovkou - Odry - Hranice.

Změnou č. 1 se výše uvedené podmínky nemění a nejsou vymezeny nové plochy pro realizaci cyklostezek nebo stezek pro společný pohyb chodců a cyklistů.

13. Stabilizace a postupné zlepšování stavu složek životního prostředí především v centrální a východní části kraje. Vytváření podmínek pro postupné snižování zátěže obytného a rekreačního území hlukem a emisemi z dopravy a výrobních provozů. Vytváření územních podmínek pro výsadbu zeleně, přednostně v oblastech s dlouhodobě zhoršenou kvalitou ovzduší.

Zastavěné území sídel ve správním území obce Bílčice není významným způsobem zatíženo silniční dopravou ani hlukem a emisemi z výrobních provozů. Životní prostředí, zejména čistota ovzduší, se zhoršuje v období topné sezóny. Obec Bílčice není plošně plynofikována, dodávky plynu jsou v případě potřeby zajišťovány prostřednictvím mobilních dodávek (v lahvích, cisternách apod.). S plynofikací obce není uvažováno ani v dlouhodobém časovém horizontu, a to vzhledem k nízké ekonomické návratnosti investice.

Územním plánem Bílčice jsou navrženy plochy veřejných prostranství – zeleně veřejné jak v sídle Bílčice, tak v sídle Májůvka.

Změnou č. 1 je vymezena zastavitelná plocha těžby nerostů (TN) označená 1/Z1 a zastavitelná plocha komunikací (K) označená 1/Z2 pro dopravní obsluhu plochy 1/Z1 v severní části k. ú. Bílčice v dostatečné vzdálenosti od obytné zástavby sídla Bílčice i od obytné zástavby okolních sídel, v blízkosti stabilizovaných ploch těžby. Případné negativní vlivy z těžby na vymezené ploše tak nebudou mít negativní vliv na pohodu bydlení. Komunikace bude nahrazovat stávající lesní komunikaci procházející plochou 1/Z1 a zabezpečovat přístup k přilehlým lesním pozemkům.

14. Ochrana přírodních, kulturních a civilizačních hodnot směřující k udržení a zachování nejvýraznějších jevů a znaků, které vystihují jedinečnost a nezaměnitelnost charakteru území.

Na území obce Bílčice nezasahuje žádná chráněná krajinná oblast. Ochrana přírodních hodnot je zaměřena na ochranu významných krajinných prvků ze zákona č. 114/1992 Sb., o ochraně přírody a krajiny, ve znění pozdějších předpisů.

Ekologická stabilita území je podpořena vymezením územního systému ekologické stability, který je zastoupen prvky regionálními a lokálními prvky (biocentry a biokoridory).

Územním plánem je stanovena ochrana ploch zemědělských, lesních, vodních a vodohospodářských a také ploch smíšených – nezastavěného území stanovením podmínek pro využívání těchto ploch.

Zastavitelná plocha těžby nerostů (TN) označená 1/Z1 a související plocha komunikací (K) označená 1/Z2 vymezené Změnou č. 1 nebudou mít významný negativní vliv na jedinečnost a nezaměnitelnost charakteru území. Z vyhodnocení vlivů na životní prostředí (SEA) pro veřejné projednání vyplývá, že navrhované plochy pro těžbu nerostů a obslužnou komunikaci mohly být z hlediska vlivů na životní prostředí a veřejné zdraví podrobně vyhodnoceny, protože záměr otvírky nevýhradního ložiska Bílčice je ve stadiu podrobnější přípravy a v současné době probíhá zjišťovací řízení k jeho možné realizaci. Ve vyhodnocení SEA je konstatováno, že v dálkových pohledech se nebude plocha těžby nerostů (TN) označená 1/Z1 významně projevovat. Potenciální viditelnost nového lomu v ploše 1/Z1 se může projevovat z vrcholu Zelený kopec východně od obce Razová, nicméně vzhledem ke vzdálenosti tohoto místa se plocha bude v krajině projevovat pouze doplňkově. Významnou roli v odcloňování pohledů na plochu 1/Z1 budou mít lesní porosty a porosty náletových dřevin v okolí, které sníží jeho vizuální projev v krajině. Plocha komunikací (K) označená 2/Z1 nebude ani z těchto míst viditelná.

15. Preventivní ochrana území před současnými i předvídatelnými bezpečnostními hrozbami přírodního a antropogenního charakteru s cílem minimalizovat negativní dopady možných mimořádných událostí a krizových situací na chráněné zájmy na území kraje, přičemž za chráněné zájmy jsou považovány především životy a zdraví osob, životní prostředí a majetek.

Územním plánem není navržena preventivní ochrana před potenciálními riziky. Do správního území obce Bílčice nezasahuje záplavové území, nejsou zde evidovány sesuvy nebo jiné svahové deformace ohrožující zastavěné území nebo zastavitelné plochy apod.

16. Respektování zájmů obrany státu.

Zájmy a limity Ministerstva obrany ČR jsou platným Územním plánem Bílčice a jeho Změnou č. 1 respektovány.

16a. Respektování zájmů ochrany obyvatelstva za účelem předcházení vzniku mimořádných událostí a krizových situací a zajištění připravenosti jejich řešení.

Ve správním území obce Bílčice není pro žádný vodní tok stanoveno záplavové území. V Koordinačním výkrese a výkrese Technické infrastruktury – vodního hospodářství je zakreslena hranice zvláštních povodní pod vodním dílem.

V řešeném území není plánována realizace zvláštních protipovodňových opatření. Retenční účinek nádrží Kružberk – Slezská Harta je natolik významný, že stupeň povodňové ochrany je zde přiměřeně dostatečný.

Realizace retenčních zařízení, dešťové kanalizace, mělkých zatravněných příkopů (průlehů) nebo trativodů zaústěných do vhodného recipientu za účelem řízeného odvádění přebytečných srážkových vod, tj. vod, které nevsáhnou do terénu je ve zdůvodněných trasách přípustná kdekoliv v území, aniž jsou tyto trasy vymezeny územním plánem.

16b. Ochrana a využívání zdrojů černého uhlí v souladu s principy udržitelného rozvoje.

Na území obce Bílčice nejsou evidována ložiska černého uhlí.

Rozvojové oblasti a rozvojové osy dle A-ZÚR MSK

Územním plánem Bílčice je respektováno zařazení obce Bílčice do SOB3 Specifické oblasti Jeseníky – Králický Sněžník. Jihovýchodní hranicí navazuje na specifickou oblast nadmístního významu SOB-N2 Budišovsko – Vítkovsko.

Společnými požadavky na účelné a hospodárné uspořádání území ve specifických oblastech republikového významu SOB2 Beskydy a SOB3 Jeseníky – Králický sněžník a ve specifické oblasti nadmístního významu SOB N2 Budišovsko – Vítkovsko jsou:

Vytvoření územních podmínek pro:

- *rozvoj obytné a rekreační funkce vždy včetně odpovídající veřejné infrastruktury;*
- *rozšiřování a umísťování nových sportovních a rekreačních zařízení při zohlednění jejich dopravní dostupnosti;*
- *rozvoj integrované hromadné dopravy ve vazbě na pěší dopravu a cyklodopravu;*
- *rozvoj turistických pěších a cyklistických tras, zejména nadregionálního a mezinárodního významu;*
- *koordinované zajištění protipovodňové ochrany území včetně vymezení ploch pro protipovodňová opatření.*

Územním plánem Bílčice jsou vymezeny zastavitelné plochy pro rozvoj obytné funkce a přípustná je i výstavba staveb pro rodinnou rekreaci a ubytovacích zařízení typu penzion.

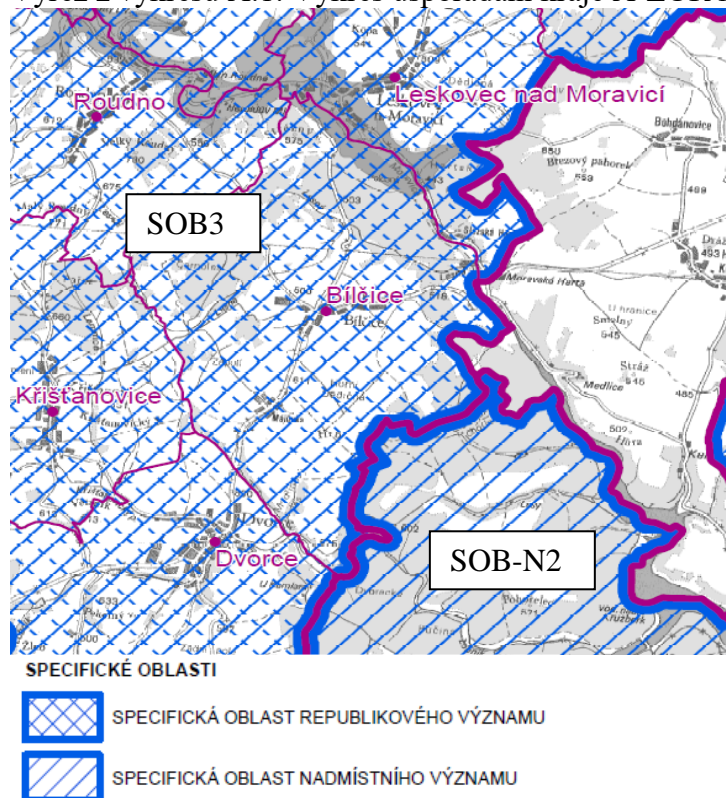
V sídlech Bílčice i Májůvka je vybudován vodovod a jeho rozšíření je možné ve vazbě na nově realizované stavby. Vzhledem k nízkému počtu trvale bydlících obyvatel není dále navržen rozvoj kanalizace, která je vybudována a ukončena na ČOV pouze v části sídla Bílčice.

Návrh nové infrastruktury pro cyklisty je soustředěn především na doplnění stávajících tras pro cyklisty, případně stezek pro cyklisty nebo stezek umožňující společný pohyb chodců a cyklistů. Za prioritní a nadřazené lze územním plánem považovat především úseky, které jsou součástí nadmístních záměrů. Na území Bílčic jde o koridor cyklotrasy s označením „Střecha Evropy“, který v širších vazbách spojuje sídla přibližně v relaci státní hranice Polsko/ČR - Krnov - Slezská Harta - Budišov nad Budišovkou - Odry - Hranice.

Územním plánem nejsou ve správním území obce Bílčice navržena žádná protipovodňová opatření. Retenční účinek soustavy nádrží Kružberk – Slezská Harta je natolik významný, že stupeň povodňové ochrany je zde přiměřeně dostatečný.

Ve správním území obce Bílčice není pro žádný vodní tok stanoveno záplavové území.

Výřez z výkresu A.1: Výkres uspořádání kraje A-ZÚR MSK



Úkoly pro územní plánování stanovené pro Specifickou oblast Jeseníky – Králický Sněžník

Při přesňování ploch a koridorů nadmístního významu včetně územních rezerv a vymezení skladebných částí ÚSES koordinovat vazby a souvislosti s přilehlým územím Olomouckého kraje a Polska.

Územním plánem Bílčice bylo zpřesněno vymezení koridorů dopravní a technické infrastruktury pro záměry dle A-ZÚR MSK:

Pro dopravu: záměr D48 - přeložku silnice I/46, obchvat sídla Dvorce, dvoupruhovou směrově nedělenou silnicí I. třídy v koridoru dopravní infrastruktury silniční, označeném popisem DK1;

záměr D49 - přeložku silnice I/46, obchvat sídla Bílčice po hráz vodní nádrže Slezská Harta, dvoupruhovou směrově nedělenou silnicí I. třídy v koridoru dopravní infrastruktury silniční označeném popisem DK2.

Pro energetiku: záměr EZ3 - nadzemní vedení VVN 110 kV Horní Životice – Dvorce (- Moravský Beroun) v koridoru technické infrastruktury – elektroenergetiky označeném v územním plánu EK1, vymezeném v souběhu s již realizovaným nadzemním vedením VVN 400 kV.

Územním plánem Bílčice bylo zpřesněno vymezení ploch přírodních **pro územní systém ekologické stability:** regionální biocentrum 278 Zlodějský chodník označené v územním plánu R21; regionální biokoridor 518 navržený územním plánem jako složený regionální biokoridor z prvků označených R1 až R20.

Změnou č. 1 se vymezení koridorů pro dopravní infrastrukturu a energetiku nemění.

Správní území obce Bílčice nemá přímou vazbu na území Polska nebo Olomouckého kraje.

Plochy a koridory nadmístního významu včetně ploch a koridorů veřejné infrastruktury, ÚSES a územních rezerv dle A-ZÚR MSK

Dle ZÚR MSK, úplného znění po vydání Aktualizaci č. 1, 2a, 3, 4 a 5 respektovat veřejně prospěšné stavby a veřejně prospěšná opatření vymezené na území obce Bílčice:

Pro dopravu:

- záměr D48 (přeložku silnice I/46 - obchvat sídla Dvorce) je vymezen koridor dopravní infrastruktury silniční označený popisem DK1;
- záměr D49 (přeložku silnice I/46 - obchvat sídla Bílčice po hráz vodní nádrže Slezská Harta), je vymezen koridor dopravní infrastruktury silniční označený popisem DK2.

Pro energetiku:

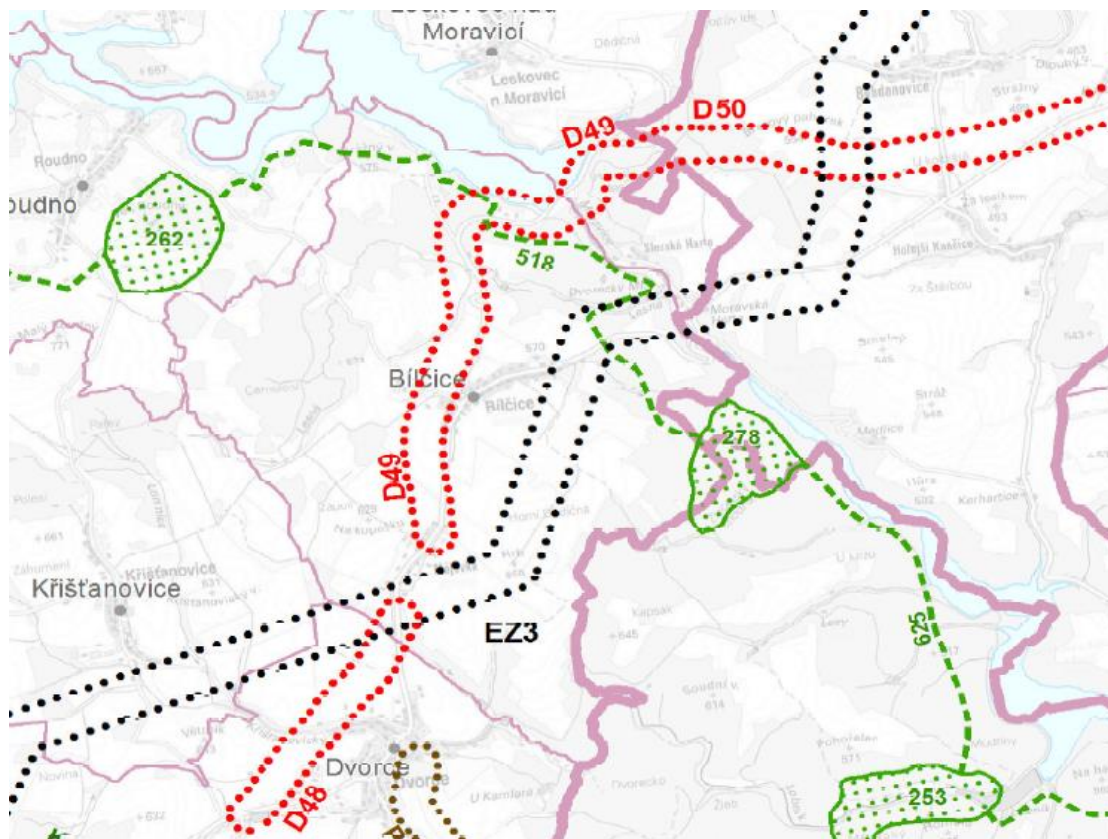
- záměr EZ3 (nadzemní vedení VVN 110 kV Horní Životice – Dvorce (- Moravský Beroun) je vymezen koridor technické infrastruktury – elektroenergetiky označený popisem EK1v souběhu s již realizovaným nadzemním vedením VVN 400 kV.

Pro územní systém ekologické stability:

- regionální biocentrum 278 Zlodějský chodník je označeno v územním plánu R21;

regionální biokoridor 518 je navržen územním plánem jako složený regionální biokoridor z prvků označených R1 až R20 v souladu se Zásadami územního rozvoje Moravskoslezského kraje, úplným zněním po vydání Aktualizací č. 1, 3, 4 a 5 (nabytí účinnosti dne 16. 4. 2022).

Výřez z výkresu A.2: Výkres ploch a koridorů, včetně ÚSES ZÚR MSK, -úplným zněním po vydání Aktualizací č. 1, 3, 4 a 5



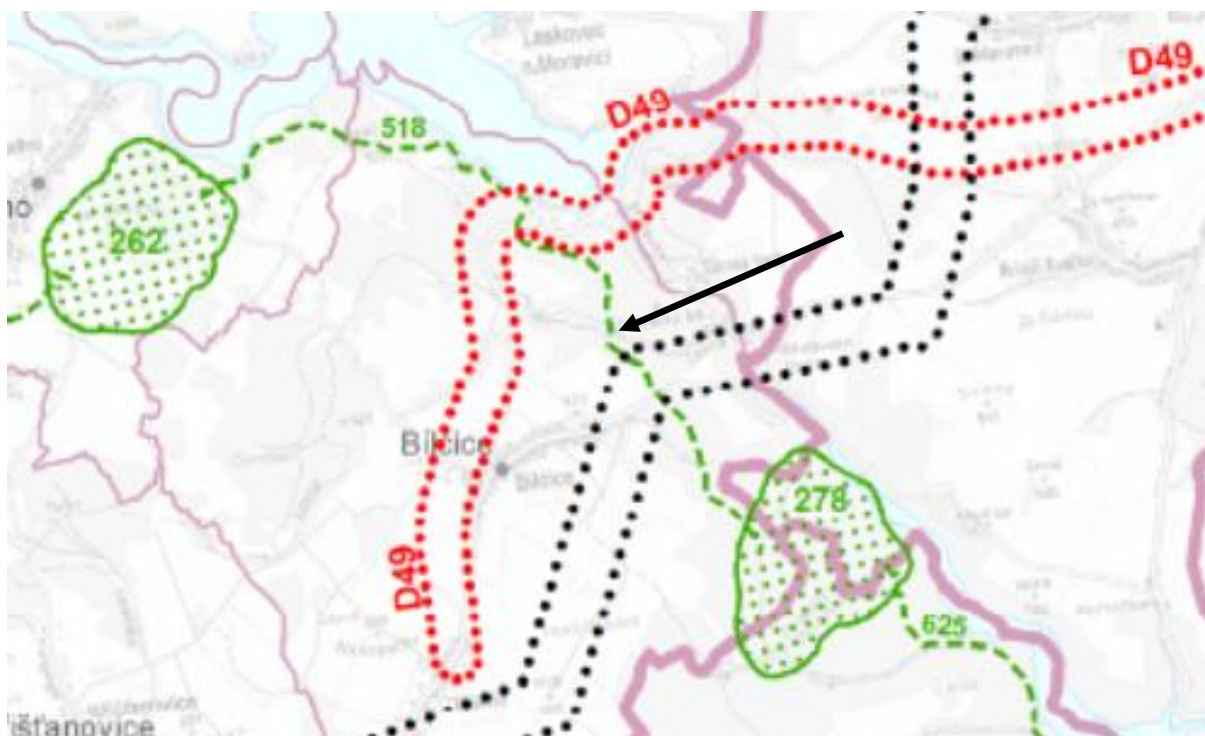
..... silniční doprava, elektroenergetika, plynoenergetika

Územní systém ekologické stability:  regionální biocentrum,  regionální biokoridor

Výřez z Hlavního výkresu Územního plánu Bílčice



Aktualizací č. 2a ZÚR MSK dochází ke změně ve vymezení regionálního bikoridoru 518, kde je vymezení koridoru je uvedeno do souladu s územní studií „Územní systém ekologické stability Moravskoslezského kraje – plán regionálního ÚSES MSK (2019)“ - viz Výřez z výkresu A.2: Výkres ploch a koridorů, včetně ÚSES Zásad územního rozvoje Moravskoslezského kraje, úplného znění po vydání Aktualizací č. 1, 2a, 3, 4 a 5



Dílčí změny v území řešené Změnou č. 1 Územního plánu Bílčice, tj. změna způsobu využití plochy lesní (L) na plochu plochy těžby nerostů (TN) o výměře cca 23,5 ha v prostoru dosud netěženého ložiska nevyhrazeného nerostu s názvem Bílčice a na plochu komunikací (K) pro

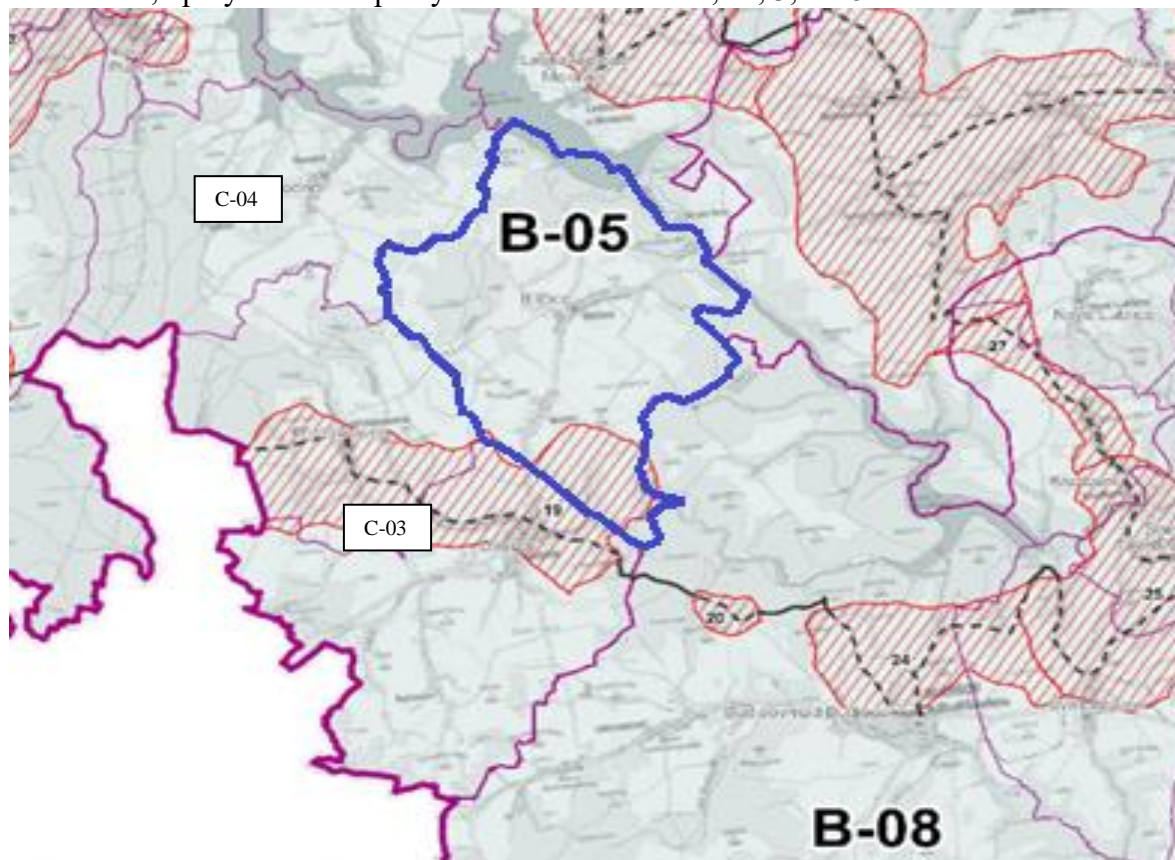
dopravní obsluhu plochy těžby nerostů nejsou v rozporu se Zásadami územního rozvoje Moravskoslezského kraje, úplném znění po Aktualizaci č. 1, 2a, 3, 4 a 5 vzhledem k tomu, že jsou vymezeny v území mimo jevy měněné Aktualizací č. 2a.

Vzhledem k tomu, že Změna č. 1 Územního plánu Bílčice již byla veřejně projednána v květnu 2022 a k nabytí účinnosti Aktualizace 2a Zásad územního rozvoje Moravskoslezského kraje došlo 16. 8. 2022, úprava ve vymezení regionálního biokoridoru 518 bude provedena ve Změně č. 2 Územního plánu Bílčice. Biocentra označená R11 LBC a R15 LBC budou propojena regionálním biokoridrem přes lesní celky ve směru sever - jih a bude zrušeno vymezení prvků označených R12 RBK, R13 LBC a R14 RBK, tj. trasa odbočující východním směrem od biocentra označeného R11 LBC.

Stanovení cílových kvalit krajin včetně územních podmínek pro jejich zachování nebo dosažení

V Zásadách územního rozvoje Moravskoslezského kraje, úplném znění po vydání Aktualizací č. 1, 2a, 3, 4 a 5 je správní území obce Bílčice zařazeno do Oblasti specifických krajin Nížkého Jeseníku (B), specifické krajiny Slezská Harta (B-05) a jižní část území náleží do přechodového pásma 19 sousední specifické krajiny Budišov – Vítkov (B-08).

Výřez z výkresu A.3: Výkres krajin, pro které se stanovují cílové kvality ZUR MSK, úplným zněním po vydání Aktualizací č. 1, 2a, 3, 4 a 5



— Hranice specifické krajiny mimo přechodové pásmo; - - - - Hranice specifické krajiny v přechodovém pásmu; — Hranice SO ORP; — Hranice správního obvodu obce.

18 / Přechodové pásmo s označením C-04 označení specifické krajiny

Specifická krajina Slezská Harta (B-05) ve vztahu ke správnímu území obce Bílčice

Charakteristické znaky krajiny <ul style="list-style-type: none">- Vodní nádrž Slezská Harta, vodní nádrž Kružberk, sopečný vrch Velký Roudný (780 m n. m.), Měděný vrch (687 m n. m.), Měděnec (650 m n. m.).- Dynamické scenérie hluboce zaříznutého údolí vodní nádrže Kružberk s kontrastem strmých lesnatých srázů a horizontály vodní hladiny.- Jedinečně dochovaná historická krajinná struktura (členění plužiny) pozorovatelná z vrchu Velký Roudný.	
Cílová kvalita (CK)	Platnost CK v rámci specifické krajiny
<i>Krajina s výraznou a nenarušenou scenérií Velkého a Malého Roudného, Měděného vrchu a Měděnce.</i>	<i>Na celém území specifické krajiny B-05.</i>
Podmínky pro zachování a dosažení cílových kvalit <ul style="list-style-type: none">- Zachovat dosavadní strukturu venkovských sídel- Nepřipustit umístování záměrů, jejichž prostorové parametry (plošné, výškové) narušují významné znaky této specifické krajiny.- Při rozvoji rekreační funkce chránit významné znaky a ostatní přírodní hodnoty této specifické krajiny.- Chránit vegetační prvky historických krajinných struktur před živelnou urbanizací.	

Územním plánem Bílčice – koncepcí jeho řešení, jsou uvedené podmínky pro zachování a dosažení cílových kvalit krajiny **Slezská Harta (B-05)** respektovány.

Urbanistická koncepce navržená územním plánem navazuje na historický urbanistický vývoj obce, dosavadní strukturu venkovských sídel Bílčice a Májůvka. Je respektována potřeba zachování krajinného rázu, ale také potřeba rozvoje zástavby, zejména pro výstavbu nových bytů, rozvoj občanského vybavení a související hospodářský rozvoj.

Za účelem ochrany tradiční výškové hladiny zástavby je stanovena maximální výšková hladina zástavby ve vybraných plochách s rozdílným způsobem využití – viz textová část A územního plánu, oddíl F. Dále je stanoveno procento maximální zastavěnosti pozemků zejména za účelem zachování retenční schopnosti území a vsakování dešťových vod v místě spadu.

Územním plánem nejsou vymezeny zastavitelné plochy pro záměry, jejichž prostorové parametry by nově mohly narušit významné znaky specifické krajiny Slezská Harta.

Nutno je ale počítat se tím, že realizace záměru označeného v A-ZÚR MSK EZ3 (nadměrné vedení VVN 110 kV Horní Životice – Dvorce (- Moravský Beroun), pro který je územním plánem vymezen koridor technické infrastruktury – elektroenergetiky EK1v souběhu s již realizovaným nadzemním vedením VVN 400 kV, bude mít vizuální vliv na krajinu zejména s ohledem na standardní výšku stožárů v rozmezí 27 až 35 m, které jsou zpravidla umístovány s odstupy cca 200 až 300 m, kdy vzdálenost a výška podpěrných bodů (stožárů) je ovlivněna počtem lomových bodů a reliéfem krajiny.

Změnou č. 1 je vymezena v k. ú. Bílčice na pozemcích určených plnění funkcí lesa plocha plochy těžby nerostů (TN) o výměře 23,5 ha v prostoru dosud netěžženého ložiska nevyhrazeného nerostu s názvem Bílčice, surovina: stavební kámen (čedič). Plocha těžby nerostů je označena 1/Z1.

Plocha je vymezena v blízkosti stabilizované plochy těžby stavebního kamene (v lomu probíhá těžba). Ve vymezené ploše 1/Z1 se předpokládá těžba stavebního kamene a realizace staveb a zařízení souvisejících s těžbou.

V souvislosti s plochou těžby je vymezena plocha komunikací (K) o výměře 0,59 ha. Komunikace bude nahrazovat stávající lesní komunikaci procházející plochou 1/Z1, bude

zabezpečovat prostupnost územím, dopravní přístup k přilehlým lesním pozemkům a dopravní obsluhu plochy 1/Z. Plocha komunikací je označena 1/Z2.

Vzhledem k tomu, že jde o plošně rozsáhlý záměr, Krajský úřad, příslušný podle ust. § 22 písm. b) a § 22 písm. d) zákona č. 100/2001 Sb., o posuzování vlivů na životní prostředí, ve znění pozdějších předpisů (dále „zákona“), na základě ust. § 10i odst. 2 zákona a kritérií uvedených v příloze č. 8 zákona konstatoval, že návrh změny ÚP Bílčice je nutno posoudit podle § 10i zákona.

Přechodové pásmo 19, ve kterém je nutno zohledňovat také požadavky na dosažení dále uvedených cílových kvalit specifické krajiny Budišov – Vítkov (B-08) zasahuje pouze do jižní části k. ú. Májůvka, do volné krajiny. I tímto územím prochází vedení VVN 400 kV, v jehož souběhu bude realizováno vedení VVN 110 kV Horní Životice – Dvorce (- Moravský Beroun).

Specifická krajina Budišov – Vítkov (B-08) ve vztahu ke správnímu území obce Bílčice

<i>Charakteristické znaky krajiny</i> - Jemně členitá kulturní zemědělská krajina náhorní polohy členěná lesními porosty a údolím Budišovky na měřítkově menší prostory, ohraničená okraji lesnatých hran údolí Moravice a okraji Oderských vrchů. - Dochované fragmenty historických krajinářských úprav v k. ú. Budišov nad Budišovkou, Podlesí. - Přírodní dominanty Červená hora (749 m n. m.), Mlýnský kopec (685 m n. m.).	
<i>Cílová kvalita (CK)</i>	<i>Platnost CK v rámci specifické krajiny</i>
<i>Krajina se zachovalými kulturními dominantami kostelů ve struktuře zástavby a ve vizuální scéně.</i>	<i>Okruh viditelnosti lokálních dominant v Budišově nad Budišovkou, Čermné ve Slezsku, Svatoňovicích.</i>
<i>Podmínky pro zachování a dosažení cílových charakteristik</i> - Chránit liniové, solitérní a skupinové vegetační prvky historických krajinných struktur před necitlivou urbanizací a hospodářskou činností.	

I) VÝSLEDEK PŘEZKOUMÁNÍ SOULADU ÚZEMNÍHO PLÁNU BÍLČICE JEHO ZMĚNY Č. 1 S CÍLI A ÚKOLY ÚZEMNÍHO PLÁNOVÁNÍ, ZEJMÉNA POŽADAVKY NA OCHRANU ARCHITEKTONICKÝCH A URBANISTICKÝCH HODNOT V ÚZEMÍ A S POŽADAVKY NA OCHRANU NEZASTAVĚNÉHO ÚZEMÍ

Cíle a úkoly územního plánování stanovuje stavební zákon (zákon č. 183/2006 Sb., o územním plánování a stavebním řádu, ve znění pozdějších předpisů).

Přezkoumání souladu s cíli územního plánování

1) Cílem územního plánování je vytvářet předpoklady pro výstavbu a pro udržitelný rozvoj území, spočívající ve vyváženém vztahu podmínek pro příznivé životní prostředí, pro hospodářský rozvoj a pro soudržnost společenství obyvatel území a který uspokojuje potřeby současné generace, aniž by ohrožoval podmínky života generací budoucích.

Územní plán Bílčice svým řešením respektuje požadavek na vytváření podmínek pro výstavbu a pro udržitelný rozvoj území. Návrhem ploch smíšených obytných podporuje rozvoj výstavby bytů, návrhem ploch občanského vybavení umožňuje rozvoj občanského vybavení zejména pro každodenní potřeby obyvatel. Rozvoj a zejména stabilizace podnikatelských aktivit z různých výrobních oblastí a služeb je podpořen vymezením ploch výroby a skladování. Jsou tak vytvářeny předpoklady pro udržitelný rozvoj území v oblasti soudržnosti společenství obyvatel a hospodářského rozvoje obce.

Změnou č. 1 je vymezena v k. ú. Bílčice na pozemcích určených plnění funkcí lesa plocha plochy těžby nerostů (TN) označená 1/Z1 o výměře 23,5 ha v prostoru dosud netěženého ložiska nevyhrazeného nerostu s názvem Bílčice.

Plocha je vymezena v blízkosti stabilizované plochy těžby stavebního kamene (v lomu probíhá těžba). Ve vymezené ploše 1/Z1 se předpokládá těžba stavebního kamene a realizace staveb a zařízení souvisejících s těžbou.

V souvislosti s plochou těžby je vymezena plocha komunikací (K) o výměře 0,59 ha. Komunikace bude nahrazovat stávající lesní komunikaci procházející plochou 1/Z1, bude zabezpečovat prostupnost územím, dopravní přístup k přilehlým lesním pozemkům a dopravní obsluhu plochy 1/Z. Plocha komunikací je označena 1/Z2.

Vymezené zastavitelné plochy nebudou ohrožovat podmínky života generací budoucích.

2) Územní plánování zajišťuje předpoklady pro udržitelný rozvoj území soustavným a komplexním řešením účelného využití a prostorového uspořádání území s cílem dosažení obecně prospěšného souladu veřejných a soukromých zájmů na rozvoji území. Za tím účelem sleduje společenský a hospodářský potenciál rozvoje.

Územním plánem Bílčice je vytvořen předpoklad pro udržitelný rozvoj území komplexním řešením správního území obce. Návrh řešení je v souladu nadřazenou územně plánovací dokumentací, tj. Zásadami územního rozvoje Moravskoslezského kraje, úplným zněním po vydání Aktualizací č. 1, 2a, 3, 4 a 5 a s dalšími dokumenty pořízenými KÚ MSK.

Snahou při řešení územního plánu je dosažení maximálního snížení střetů zájmů v území, souladu mezi veřejnými a soukromými zájmy v území s ohledem na ochranu životního prostředí, hospodářský rozvoj a společenský rozvoj včetně nadmístních zájmů.

Za účelem zajištění předpokladů pro udržitelný rozvoj území jsou Územním plánem Bílčice stanoveny prostorové podmínky pro využívání jednotlivých ploch s rozdílným způsobem využití s ohledem na stávající charakter a strukturu zástavby, dosavadní urbanistický vývoj území a limity v území, které ovlivňují další možný rozvoj správního území. Pro vybrané

plochy s rozdílným způsobem využití je stanoveno procento zastavitelnosti pozemků především za účelem ochrany retenční schopnosti území. Procento zastavitelnosti ploch se Změnou č. 1 nemění.

Při zpracování Změny č. 1 bylo vyhodnoceno využívání zastavěného území a aktualizována hranice zastavěného území.

Změnou č. 1 je vymezena v k. ú. Bílčice na pozemcích určených plnění funkcí lesa plocha plochy těžby nerostů (TN) označená 1/Z1 o výměře 23,5 ha, která může podpořit hospodářský rozvoj obce.

3) Orgány územního plánování postupem podle tohoto zákona koordinují veřejné i soukromé záměry změn v území, výstavbu a jiné činnosti ovlivňující rozvoj území a konkretizují ochranu veřejných zájmů vyplývajících ze zvláštních právních předpisů.

Základní koordinace byla uplatněna ve schváleném zadání pro Územní plán Bílčice. Požadavky na vymezení zastavitelných byly prověřeny především s ohledem na nadmístní zájmy obsažené v ZÚR MSK po vydání Aktualizace č. 1, dále na stanovené limity v území, tj. ochranná pásma dopravní infrastruktury a ochranná a bezpečnostní pásma technické infrastruktury, dále na evidovaná sesuvná území apod.

Záměry obsažené v Územním plánu Bílčice byly posuzovány při projednání územního plánu podle stavebního zákona v platném znění.

Zastupitelstvem obce Bílčice bylo rozhodnuto o pořízení Změny č. 1 Územního plánu Bílčice zkráceným postupem v souladu s § 55a a §55b zákona č. 183/2006 Sb., o územním plánování a stavebním řádu (stavební zákon), ve znění pozdějších předpisů dne 4. 6. 2021 na 14. veřejném zasedání Zastupitelstva obce Bílčice.

Současně byl schválen obsah Změny č. 1 Územního plánu Bílčice. K obsahu Změny č. 1 Územního plánu Bílčice byla doložena stanoviska KÚ MSK, odboru životního prostředí a zemědělství.

Změna č. 1 je zpracována v souladu se schváleným obsahem Změny č. 1. Záměr obsažený ve Změně č. 1 územního plánu bude posouzen při projednání podle stavebního zákona v platném znění.

4) Územní plánování ve veřejném zájmu chrání a rozvíjí přírodní, kulturní a civilizační hodnoty území, včetně urbanistického, architektonického a archeologického dědictví. Přitom chrání krajinu jako podstatnou složku prostředí života obyvatel a základ jejich totožnosti s ohledem na to určuje podmínky pro hospodárné využívání zastavěného území a zajišťuje ochranu nezastavěného území a nezastavitelných pozemků. Zastavitelné plochy se vymezují s ohledem na potenciál rozvoje území a míru využití zastavěného území.

Správní území obce Bílčice je Územním plánem Bílčice rozčleněno do ploch s rozdílným způsobem využití v souladu se stavebním zákonem a jeho prováděcími vyhláškami. Pro tyto plochy jsou stanoveny podmínky na využívání území s ohledem na ochranu a rozvoj civilizačních a kulturních hodnot území a ochranu přírodních hodnot území a s ohledem na zlepšení životního prostředí obyvatel řešeného území.

Podmínky pro využívání ploch s rozdílným způsobem využití jsou stanoveny v podrobnosti územního plánu, viz textová část A. Územního plánu Bílčice, oddíl F.

Stanovené podmínky pro využívání ploch ve volné krajině omezují výstavbu v krajině z důvodu potřeby její ochrany, potřeby omezení plošného rozsahu nové zástavby a zachování dosavadní struktury osídlení a zároveň zachování celistvosti částí území obce dosud nefragmentovaných dopravní a technickou infrastrukturou.

Změnou č. 1 je vymezena v k. ú. Bílčice na pozemcích určených plnění funkcí lesa plocha plochy těžby nerostů (TN) označená 1/Z1 o výměře 23,5 ha v prostoru dosud netěženého ložiska nevyhrazeného nerostu s názvem Bílčice. V souvislosti s plochou těžby je vymezena plocha komunikací (K) o výměře 0,59 ha. Komunikace bude nahrazovat stávající lesní komunikaci procházející plochou 1/Z1, bude zabezpečovat prostupnost územím, dopravní přístup k přilehlým lesním pozemkům a dopravní obsluhu plochy 1/Z1. Plocha komunikací je označena 1/Z2.

Zastavitelné plochy jsou vymezeny v dostatečné vzdálenosti od zastavěných území okolních sídel, takže v případě těžby ve vymezené zastavitelné ploše nedojde k narušení životního prostředí a pohody bydlení v sídlech.

5) *V nezastavěném území lze v souladu s jeho charakterem umisťovat stavby, zařízení, a jiná opatření pouze pro zemědělství, lesnictví, vodní hospodářství, těžbu nerostů, pro ochranu přírody a krajiny, pro veřejnou dopravní a technickou infrastrukturu, pro snižování nebezpečí ekologických a přírodních katastrof a pro odstraňování jejich důsledků, a dále taková technická opatření a stavby, které zlepšují podmínky jeho využití pro účely rekreace a cestovního ruchu, například cyklistické stezky, hygienická zařízení, ekologická a informační centra. Uvedené stavby, zařízení a jiná opatření včetně staveb, které s nimi bezprostředně souvisejí včetně oplocení, lze v nezastavěném území umisťovat v případech, pokud je územně plánovací dokumentace výslovně nevylučuje.*

Územním plánem Bílčice jsou stanoveny v textové části A., oddíle F obecné podmínky a zásady pro využívání území platné pro celé správní území obce a dále podmínky pro využívání jednotlivých ploch s rozdílným způsobem využití. Plochy v nezastavěném území jsou vymezeny převážně jako plochy stabilizované s výjimkou územního systému ekologické stability, který je vymezen jako plochy návrhové i v jeho funkčních částech vzhledem k tomu, že lze ÚSES dále zpřesnit při zpracování komplexních pozemkových úprav nebo při zpracování podrobnější dokumentace

Změnou č. 1 je vymezena v k. ú. Bílčice na pozemcích určených plnění funkcí lesa plocha plochy těžby nerostů (TN) označená 1/Z1 o výměře 23,5 ha v prostoru dosud netěženého ložiska nevyhrazeného nerostu s názvem Bílčice.

Plocha je vymezena v blízkosti stabilizované plochy těžby stavebního kamene (v lomu probíhá těžba). Ve vymezené ploše 1/Z1 se předpokládá těžba stavebního kamene a realizace staveb a zařízení souvisejících s těžbou.

V souvislosti s plochou těžby je vymezena plocha komunikací (K) o výměře 0,59 ha pro dopravní obsluhu plochy těžby nerostů. Plocha komunikace je označena 1/Z2.

Zastavitelné plochy jsou vymezeny v dostatečné vzdálenosti od zastavěných území okolních sídel, takže v případě těžby ve vymezené zastavitelné ploše nedojde k narušení životního prostředí a pohody bydlení v sídlech.

Změnou č. 1 nejsou vymezeny nové plochy pro realizaci cyklostezek nebo stezek pro společný pohyb chodců a cyklistů, plochy vymezené Územním plánem Bílčice pro tento účel jsou Změnou č. 1 respektovány.

6) *Na nezastavitelných pozemcích lze výjimečně umístit technickou infrastrukturu způsobem, který neznemožní jejich dosavadní užívání.*

Podmínky využívání ploch ve volné krajině jsou stanoveny v platném územním plánu, v oddíle F textové části A Územního plánu Bílčice.

Přezkoumání souladu s úkoly územního plánování

(1) Úkolem územního plánování je zejména

a) zjišťovat a posuzovat stav území, jeho přírodní, kulturní a civilizační hodnoty

Tato zjištění a posouzení byla předmětem doplňujících průzkumů a rozborů ke Změně č. 1 Územního plánu Bílčice zpracovaných zpracovatelem pro potřebu vyhotovení Změny č. 1.

Na základě ÚAP SO ORP Bruntál, aktualizace 2020 byly Změnou č. 1 Územního plánu Bílčice vymezeny v Koordinačním výkrese biotopy vybraných zvláště chráněných druhů velkých savců – migrační koridory a kritická místa, které nahrazují migračně významná území.

b) stanovovat koncepci rozvoje území, včetně urbanistické koncepce s ohledem na hodnoty a podmínky území

c) prověřovat a posuzovat potřebu změn v území, veřejný zájem na jejich provedení, jejich přínosy, problémy, rizika s ohledem například na veřejné zdraví, životní prostředí, geologickou stavbu území, vliv na veřejnou infrastrukturu a na její hospodárné využívání

d) stanovovat urbanistické, architektonické a estetické požadavky na využívání a prostorové uspořádání území a na jeho změny, zejména na umístění, uspořádání a řešení staveb

e) stanovovat podmínky pro provedení změn v území, zejména pak pro umístění a uspořádání staveb s ohledem na stávající charakter a hodnoty území

Koncepce rozvoje území navržená Územním plánem Bílčice včetně ochrany jeho civilizačních, kulturních a přírodních hodnot a podmínky využívání ploch s rozdílným způsobem využití vymezených v řešeném území jsou stanoveny v textové části A územního plánu a ve výkresech A.1 až A.3 a odůvodněny v textové části B.

Řešení rozvoje území navržené **Změnou č. 1** navazuje na tuto stanovenou koncepci vymezením zastavitelné plochy těžby nerostů (TN) o výměře 23,5 ha v prostoru dosud netěžženého ložiska nevyhrazeného nerostu s názvem Bílčice, surovina: stavební kámen (čedič). Plocha těžby nerostů je označena 1/Z1. Plocha je vymezena v blízkosti stabilizované plochy těžby stavebního kamene (v lomu probíhá těžba). Ve vymezené ploše 1/Z1 se předpokládá těžba stavebního kamene a realizace staveb a zařízení souvisejících s těžbou. V souvislosti s plochou těžby je vymezena plocha komunikací (K) o výměře 0,59 ha.

Komunikace bude nahrazovat stávající lesní komunikaci procházející plochou 1/Z1, bude zabezpečovat prostupnost územím, dopravní přístup k přilehlým lesním pozemkům a dopravní obsluhu plochy 1/Z1. Plocha komunikací je označena 1/Z2.

Řešení Změny č. 1 Územního plánu Bílčice je také posouzeno z hlediska vlivů územního plánu na udržitelný rozvoj území včetně vlivů na životní prostředí podle zákona č. 100/2001 Sb., o posuzování vlivů na životní prostředí a o změně některých souvisejících zákonů (vlivy na životní prostředí podle zák. č. 100/2001 Sb.).

Posouzení z hlediska vlivů navrženého řešení na evropsky významné lokality (Naturové posouzení podle §45i zák. č. 114/1992 Sb.) nebylo požadováno vzhledem k tomu, že v řešeném území ani jeho blízkosti není území Natura 2000.

f) stanovovat pořadí změn v území (etapizaci)

Pořadí změn v území není Územním plánem Bílčice ani jeho Změnou č. 1 stanoveno.

Realizace staveb na vymezených zastavitelných plochách, ve vymezených koridorech a realizace územního systému ekologické stability se bude odvíjet od ekonomických možností jednotlivých investorů.

g) vytvářet v území podmínky pro snižování nebezpečí ekologických a přírodních katastrof a pro odstraňování jejich důsledků, a to přírodě blízkým způsobem

Ve správním území obce Bílčice nejsou Územním plánem Bílčice ani jeho **Změnou č. 1** navržena opatření pro snižování nebezpečí ekologických a přírodních katastrof pomocí technických řešení.

Ve správním území obce Bílčice není pro žádný vodní tok stanoveno záplavové území. V Koordinačním výkrese a výkrese Technické infrastruktury – vodního hospodářství je zakreslena hranice zvláštních povodní pod vodním dílem.

V řešeném území není plánována realizace zvláštních protipovodňových opatření. Retenční účinek nádrží Kružberk – Slezská Harta je natolik významný, že stupeň povodňové ochrany je zde přiměřeně dostatečný.

Realizace retenčních zařízení, dešťové kanalizace, mělkých zatravněných příkopů (průlehů) nebo trativodů zaústěných do vhodného recipientu za účelem řízeného odvádění přebytečných srážkových vod, tj. vod, které nevsáhnou do terénu je ve zdůvodněných trasách přípustná kdekoliv v území, aniž jsou tyto trasy vymezeny územním plánem.

h) vytvářet v území podmínky pro odstraňování důsledků náhlých hospodářských změn

Územní plán Bílčice a jeho Změna č. 1 vytváří podmínky i pro hospodářský rozvoj území a využívání územně stabilizovaných areálů vymezených jako plochy výroby a skladování.

Změnou č. 1 je vymezena v k. ú. Bílčice na pozemcích určených plnění funkcí lesa plocha plochy těžby nerostů (TN) označená 1/Z1 o výměře 23,5 ha v prostoru dosud netěženého ložiska nevyhrazeného nerostu s názvem Bílčice. Plocha je vymezena v blízkosti stabilizované plochy těžby stavebního kamene (v lomu probíhá těžba). Ve vymezené ploše 1/Z1 se předpokládá těžba stavebního kamene a realizace staveb a zařízení souvisejících s těžbou.

i) stanovovat podmínky pro obnovu a rozvoj sídelní struktury a pro kvalitní bydlení

Platný Územní plán Bílčice vytváří vymezením ploch změn, tj. zastavitelných ploch, podmínky pro rozvoj bydlení, občanského vybavení vázaného na bydlení a ploch veřejných prostranství. Dále vytváří podmínky pro rozvoj podnikání v oblasti služeb, výroby a skladování. S vymezením zastavitelných ploch souvisí návrh rozvoje dopravní obslužnosti a rozvoje technické infrastruktury. Územní plán současně stanovuje podmínky na ochranu životního prostředí, přírody i krajiny.

Změnou č. 1 nejsou vymezeny plochy pro rozvoj bydlení.

j) prověřovat a vytvářet v území podmínky pro hospodárné vynakládání prostředků z veřejných rozpočtů na změny v území

Územní plán Bílčice vytváří pomocí stanovené urbanistické koncepce podmínky pro následné hospodárné vynakládání prostředků z veřejných rozpočtů, zejména budování dopravní a technické infrastruktury.

k) vytvářet v území podmínky pro zajištění civilní ochrany

Územním plánem Bílčice ani jeho Změnou č. 1 nejsou vymezeny plochy pro zajištění civilní ochrany.

l) určovat nutné asanační, rekonstrukční a rekultivační zásahy do území

Územním plánem Bílčice ani jeho Změnou č. 1 nejsou vymezeny plochy pro nutné asanační, rekonstrukční a rekultivační zásahy do území.

m) vytvářet podmínky pro ochranu území podle zvláštních právních předpisů před negativními vlivy záměrů na území a navrhopvat kompenzační opatření, pokud zvláštní právní předpis nestanoví jinak

Změny v území navržené Změnou č. 1 nebudou mít významný negativní vliv na území. Kompenzační opatření se proto nestanovují.

n) regulovat rozsah ploch pro využívání přírodních zdrojů

Územní plán Bílčice respektuje plochy přírodních zdrojů, hranice ložisek nerostných surovin jsou zobrazeny v Koordinačním výkrese. Záměry navržené územním plánem nebudou mít negativní vliv na případné využití ložisek nerostných surovin. Stávající plochy těžby jsou územním plánem vymezeny jako plochy těžby nerostů. Nové plochy povrchové těžby nejsou územním plánem navrženy. Územním plánem Bílčice vymezeny plochy územních rezerv pro těžbu nerostů v rozsahu dobývacího prostoru suroviny stavební kámen v návaznosti na stabilizovanou plochu těžby nerostů (TN). V plochách územních rezerv pro těžbu nerostů nelze povolovat nové stavby a zařízení, které by významným způsobem ztížily nebo znemožnily rozšíření stabilizované plochy těžby nerostů nebo realizaci staveb a zařízení pro těžbu nerostů v případě, že plochy rezerv budou přeřazeny do ploch návrhových.

Změnou č. 1 je vymezena v k. ú. Bílčice na pozemcích určených plnění funkcí lesa plocha plochy těžby nerostů (TN) o výměře 23,5 ha v prostoru dosud netěžženého ložiska nevyhrazeného nerostu s názvem Bílčice, surovina: stavební kámen (čedič). Plocha těžby nerostů je označena 1/Z1.

Plocha je vymezena v blízkosti stabilizované plochy těžby stavebního kamene (v lomu probíhá těžba). Ve vymezené ploše 1/Z1 se předpokládá těžba stavebního kamene a realizace staveb a zařízení souvisejících s těžbou.

V souvislosti s plochou těžby je vymezena plocha komunikací (K) o výměře 0,59 ha. Komunikace bude nahrazovat stávající lesní komunikaci procházející plochou 1/Z1, bude zabezpečovat přístupnost územím, dopravní přístup k přilehlým lesním pozemkům a dopravní obsluhu plochy 1/Z1. Plocha komunikací je označena 1/Z2.

Vzhledem k tomu, že jde o plošně rozsáhlý záměr, Krajský úřad, příslušný podle ust. § 22 písm. b) a § 22 písm. d) zákona č. 100/2001 Sb., o posuzování vlivů na životní prostředí, ve znění pozdějších předpisů (dále „zákon“), na základě ust. § 10i odst. 2 zákona a kritérií uvedených v příloze č. 8 zákona konstatoval, že návrh změny ÚP Bílčice je nutno posoudit podle § 10i zákona. Po veřejném projednání Krajský úřad Moravskoslezského kraje, odbor životního prostředí a zemědělství jako příslušný úřad ve smyslu § 22 písm. d) zákona č. 100/2001 Sb., o posuzování vlivů na životní prostředí a o změně některých souvisejících zákonů vydal ke Změně č. 1 Územního plánu Bílčice souhlasné stanovisko bez uplatnění požadavků k zajištění minimálních dopadů koncepce na životní prostředí - viz kapitola K).

Respektovány jsou vodní zdroje, ze kterých jsou zásobováni pitnou vodou obyvatelé sídel Májůvka a Bílčice. Tyto zdroje ale dosud nemají stanovené žádné ochranné pásmo.

(2) Úkolem územního plánování je také vyhodnocení vlivů územního plánu na vyvážený vztah územních podmínek pro příznivé životní prostředí, pro hospodářský rozvoj a pro soudržnost společenství obyvatel území; jeho součástí je posouzení vlivů na životní

prostředí a posouzení vlivů na evropsky významnou lokalitu nebo ptačí oblast, pokud orgán ochrany přírody svým stanoviskem takovýto vliv nevyhloučil.

Krajský úřad posoudil předloženou koncepci podle § 45i odst. 1 zákona o ochraně přírody a krajiny a konstatuje, že předložená koncepce spočívající ve změně funkčního využití pozemků parc. č. 1584/3, 1584/4, 1880/2, a 1584/1 v k. ú. Bílčice, nemůže mít samostatně nebo ve spojení s jinými koncepcemi nebo záměry, významný vliv na předměty ochrany nebo celistvost evropsky významných lokalit a ptačích oblastí.

Krajský úřad, příslušný podle ust. § 22 písm. b) a § 22 písm. d) zákona č. 100/2001 Sb., o posuzování vlivů na životní prostředí, ve znění pozdějších předpisů (dále „zákon“), na základě ust. § 10i odst. 2 zákona a kritérií uvedených v příloze č. 8 zákona konstatuje, že návrh změny ÚP Bílčice, je nutno posoudit podle § 10i zákona.

Pro návrh řešení Změny č. 1 Územního plánu Bílčice tedy bylo zpracováno Vyhodnocení předpokládaných vlivů Změny č. 1 Územního plánu Bílčice na udržitelný rozvoj území, jehož součástí je Posouzení předpokládaných vlivů Změny č. 1 na životní prostředí podle zákona č. 100/2001 Sb., o posuzování vlivů na životní prostředí a o změně některých souvisejících zákonů. Zpracovatelem tohoto posouzení je Ing. Pavla Žídková (osoba oprávněná podle § 19 zákona o posuzování vlivů na životní prostředí).

**J) ZPRÁVA O VYHODNOCENÍ VLIVŮ NA UDRŽITELNÝ ROZVOJ ÚZEMÍ
OBSAHUJÍCÍ ZÁKLADNÍ INFORMACE O VÝSLEDKÁCH TOHOTO
VYHODNOCENÍ VČETNĚ VÝSLEDKŮ VYHODNOCENÍ VLIVŮ NA ŽIVOTNÍ
PROSTŘEDÍ**

KÚ MSK, Odbor životního prostředí a zemědělství, čj. MSK 38512/2021, sp. zn.: ŽPZ/8389/2021/Pei

Krajský úřad posoudil předloženou koncepci podle § 45i odst. 1 zákona o ochraně přírody a krajiny a konstatuje, že předložená koncepce spočívající ve změně funkčního využití pozemků parc. č. 1584/3, 1584/4, 1880/2, a 1584/1 v k. ú. Bílčice, nemůže mít samostatně nebo ve spojení s jinými koncepcemi nebo záměry, významný vliv na předměty ochrany nebo celistvost evropsky významných lokalit a ptačích oblastí.

KÚ MSK, Odbor životního prostředí a zemědělství, čj. MSK 36812/2021, sp. zn. ŽPZ/6814/2021Jak

Krajský úřad, příslušný podle ust. § 22 písm. b) a § 22 písm. d) zákona č. 100/2001 Sb., o posuzování vlivů na životní prostředí, ve znění pozdějších předpisů (dále „zákon“), na základě ust. § 10i odst. 2 zákona a kritérií uvedených v příloze č. 8 zákona konstatuje, že návrh změny ÚP Bílčice, je nutno posoudit podle § 10i zákona.

Pro návrh řešení Změny č. 1 Územního plánu Bílčice tedy bylo zpracováno jako samostatná textová část „Vyhodnocení předpokládaných vlivů Změny č. 1 Územního plánu Bílčice na udržitelný rozvoj území, jehož součástí (přílohou) je Posouzení předpokládaných vlivů Změny č. 1 na životní prostředí podle zákona č. 100/2001 Sb., o posuzování vlivů na životní prostředí a o změně některých souvisejících zákonů. Zpracovatelem tohoto posouzení je Ing. Pavla Žídková (osoba oprávněná podle § 19 zákona o posuzování vlivů na životní prostředí).

Změna č. 1 územního plánu není řešena variantně. Hodnoceny jsou interakce vlivů na obyvatelstvo, biologickou rozmanitost, faunu, floru, půdu, vodu, ovzduší, hmotné statky, kulturní dědictví, vlivy na krajinu a hlukovou zátěž.

K) STANOVISKO KRAJSKÉHO ÚŘADU PODLE § 50 ODS. 5 STAVEBNÍHO ZÁKONA

Stanovisko z hlediska zákona č. 100/2001 Sb., o posuzování vlivů na životní prostředí a o změně některých souvisejících zákonů (zákon o posuzování vlivů na životní prostředí), ve znění pozdějších předpisů k vyhodnocení vlivů na životní prostředí návrhu Změny č. 1 územního plánu (ÚP) Břidličná.

Krajský úřad Moravskoslezského kraje, odbor životního prostředí a zemědělství (dále jen „krajský úřad“), jako příslušný úřad ve smyslu § 22 písm. d) zákona č. 100/2001 Sb., o posuzování vlivů na životní prostředí a o změně některých souvisejících zákonů (zákon o posuzování vlivů na životní prostředí), ve znění pozdějších předpisů, postupy dle § 10g zákona o posuzování vlivů na životní prostředí a v souladu s § 55b odst. 5 zákona č. 183/2006 Sb., o územním plánování a stavebním řádu (stavební zákon), ve znění pozdějších předpisů (dále „stavební zákon“),

vydává,

k návrhu zm. č. 1 územního plánu (ÚP) Bílčice, jehož součástí je tzv. „SEA vyhodnocení“ - vyhodnocení vlivů na životní prostředí dle zákona č. 100/2001 Sb., o posuzování vlivů na životní prostředí a o změně některých souvisejících zákonů (zákon o posuzování vlivů na životní prostředí), ve znění pozdějších předpisů (dále zákon o posuzování vlivů na životní prostředí),

souhlasné stanovisko

bez uplatnění požadavků k zajištění minimálních dopadů koncepce na životní prostředí.

Odůvodnění:

Krajský úřad obdržel dne 30.03.2022 oznámení veřejného projednání návrhu změny č. 1 ÚP Bílčice spolu s výzvou k uplatnění stanoviska k návrhu předmětné změny územního plánu, jehož součástí je SEA vyhodnocení. Předkladatelem je Obecní úřad Bílčice. Veřejné projednání návrhu změny č. 1 ÚP Bílčice, včetně vyhodnocení vlivů na udržitelný rozvoj území, se konalo dne 05.05.2022 na Obecním úřadu Bílčice. Krajský úřad vydal k návrhu změny č. 1 ÚP Bílčice koordinované stanovisko č. j. MSK 46508/2022 ze dne 05.05.2022.

V souladu s § 55b odst. 5 stavebního zákona krajský úřad obdržel dne 24.06.2022 žádost o stanovisko k návrhu změny č. 1 ÚP Bílčice dle § 10g zákona č. 100/2001 Sb., spolu s podklady pro vydání tohoto stanoviska (návrh změny č. 1 ÚP Bílčice pro veřejné projednání; stanoviska, námítky a připomínky uplatněné v rámci veřejného projednání). Krajský úřad vydává stanovisko k vyhodnocení vlivů na životní prostředí změny územně plánovací dokumentace na základě návrhu řešení změny územně plánovací dokumentace pro veřejné projednání, vyhodnocení vlivů na životní prostředí dle zákona č. 100/2001 Sb. (únor 2022), stanovisek, připomínek a námitek uplatněných v rámci veřejného projednání návrhu změny č. 1 ÚP Bílčice.

Krajský úřad konstatuje, že SEA vyhodnocení (Ing. Pavla Žídková, únor 2022) bylo provedeno v souladu se zákonem č. 100/2001 Sb. a zpracováno přiměřeně v rozsahu přílohy ke stavebnímu zákonu.

Obsahem změny č. 1 ÚP Bílčice jsou především dvě nové zastavitelné plochy 2/Z1 ZN (těžby nerostů) a s ní související plocha 2/Z2 K (komunikací), obě vymezené v k. ú. Bílčice. V ploše 1/Z1 dojde k realizaci otvírky doposud netěženého ložiska nevyhrazeného nerostu ve vazbě na stávající těžební činnost v činném lomu Bílčice. Důvodem pro pořízení změny je záměr společnosti KAMENOLOMY ČR s.r.o., zabývající se dlouhodobě těžbou čediče v lokalitě Bílčice směřující k otvírce nevýhradního ložiska čediče na části pozemků p. č. 1584/3, 1584/4, 1880/2 a 1584/1 v k. ú. Bílčice. Ve stávající těžené výhradní části ložiska se nachází

čedič s tzv. kuličkovou rozpadavostí. Ten není možno využít pro výrobu čedičových vláken, což je nejvýznamnější způsob využití čediče z předmětného ložiska. Změna v jiných zastavitelných plochách nebo v podmínkách jejich využití nenastala. Do výrokové části ÚP Bílčice byly v rámci změny ÚP dále zapracovány některé drobné úpravy související s aktualizací koncepčních dokumentů republiky a kraje a aktualizací Územních analytických podkladů, které jsou formálního charakteru a vyhodnocení vlivů na životní prostředí se jimi dále nezabývá.

Návrh zm. č. 1 ÚP Bílčice je invariantní.

Ze SEA vyhodnocení vyplývá:

Změna č. 1 ÚP Bílčice byla zhodnocena ve vztahu k jiným koncepcím a porovnána s cíli ochrany životního prostředí přijatými na vnitrostátní úrovni, se kterými není v rozporu.

Hlavním negativním vlivem realizace koncepce je zábor pozemků určených k plnění funkce lesa, který je v konečné sumě 24 ha. Tento negativní vliv je zmírněn tím, že lesní porosty budou zabírány postupně po desítky let. Za prvních 20 let se předpokládá zábor cca 8,6 ha z uvedených 24 ha. Po ukončení těžby nerostů dojde k postupnému vytvoření vodní plochy s břehy porostlými přirozeným náletem, čímž dojde ke zvýšení biodiverzity území.

Zábor zemědělských pozemků není navržen.

Negativní vliv realizace změny č. 1 ÚP Bílčice se také předpokládá z důvodu zásahu do významného krajinného prvku „les“ a případně i „vodoteč“ (odvádění vody z přepadu vsakovacího systému do vodoteče).

Vlivy na ochranu přírody se nepředpokládají. Úprava Územního systému ekologické stability (dále „ÚSES“) a veřejné zeleně bude neutrální. Do ÚSES navrhované plochy nezasahují.

Neutrální až mírně negativní vliv se předpokládá na krajinu, kdy zůstává zachována skladba a struktura krajiny, ale dojde ke vzniku plošně významného prvku těžby čediče.

Vlivy uplatnění změny č. 1 ÚP Bílčice na ovzduší v porovnání se stávajícím stavem jsou hodnoceny jako nevýznamné. Změna č. 1 ÚP Bílčice přináší změny povrchu území (postupné odkrytí dosud neroztěžených ploch, v konečné fázi vytvoření vodní plochy), které mohou mít malý proměnný nevratný vliv na mikroklima v blízkém okolí lomu. Vlivy uplatnění navrhovaných ploch na hlukovou situaci (resp. provádění hornické činnosti v ploše 1/Z1) jsou v porovnání se stávajícím stavem hodnoceny jako zanedbatelné, nepřekračující hlukové limity. Hlukové vlivy obslužné dopravy zůstanou beze změn. Vlivy z hlediska šíření vibrací a jiné biologické nebo fyzikální vlivy se u obytné zástavby neprojeví.

Uplatnění plochy 1/Z1 bude vyžadovat odvádění důlních vod do vsaku, s případným přepadem nevsáknutého množství do vodoteče Lesné. Vzhledem ke zkušenostem ze stávajícího činného lomu ve stabilizované ploše těžby je známo, že důlní vody jsou tvořeny takřka výhradně vodami dešťovými a vody podzemní se téměř neuvolňují. Po ukončení těžby v dané ploše bude ukončeno také čerpání vody a dojde k nastoupaní vodní hladiny a vzniku bezodtokého jezera, jehož výška hladiny bude záviset jen na objemu srážek. Proto nenastane ovlivnění individuálních zdrojů podzemní vody.

Vlivy uplatnění plochy 1/Z1 na povrchové a podzemní vody jsou považovány za trvalé, svým působením a rozsahem za malé, s možným mírně negativním vlivem na vodní zdroj HRANEX, bez vlivu na vodní nádrž Slezská Harta.

Významným pozitivním vlivem je vznik vodní hladiny po ukončení těžby. Plocha 2/Z1 je z hlediska možného ovlivnění vod bez vlivu za běžného provozu, v případě havárie vozidla s únikem závadných látek může být potenciální negativní vliv na vody významný, což lze řešit v provozní dokumentaci činnosti v ploše mimo územní plánování.

Zpracovatelka SEA vyhodnocení nenavrhuje opatření pro předcházení, snížení nebo kompenzaci vlivů na životní prostředí nad rámec výrokové části změny č. 1 ÚP Bílčice.

Závěrem zpracovatelka SEA vyhodnocení konstatuje, že byly vyhodnoceny všechny negativní vlivy uplatnění změny č. 1 ÚP Bílčice a konstatovala, že jsou pro řešení území akceptovatelné.

V rámci veřejného projednání návrhu změny č. 1 ÚP Bílčice byly podány stanoviska, které byly a souhlasné, stanoviska bez zásadních připomínek, případně s požadavky, které nemají vliv na výsledky posouzení vlivů ÚP na životní prostředí. Krajský úřad, jako orgán ochrany přírody v rámci koordinovaného stanoviska s č. j. MSK 46508/2022 ze dne 05.05.2022 konstatoval, že navržené plochy zasahují do „Biotopu vybraných zvláště chráněných druhů velkých savců“ jakožto jedním z povinně registrovaných jevů (36B). Navržené plochy jsou ve střetu s migračním koridorem. Orgán ochrany konstatuje, že záměr neohrozí migrační funkce koridoru, a proto s předmětným návrhem souhlasí. Ze SEA vyhodnocení vyplývá, že migrační prostupnost krajiny bude i při uplatnění změny č. 1 ÚP Bílčice v potřebné míře zachována. V prostoru plochy bude prostupnost migračního koridoru zajištěna zejména po obvodu lomu. Těžba v ploše 1/Z1 bude navíc realizována postupně, takže dojde pouze k částečnému a postupnému ovlivnění migrační prostupnosti území. Pro řadu druhů živočichů bude migrace těžebním prostorem v ploše 1/Z1 nadále možná. Pro zajištění bezpečnosti migrující zvěře je navrženo realizovat opatření proti pádu zvěře do prostoru lomu ve formě ochranného valu podél hrany skrývkového řezu. Migrační prostupnost krajiny včetně prostupnosti migračního koridoru biotopu zvláště chráněných druhů velkých savců, tedy nebude významně omezena. Vliv změny č. 1 ÚP Bílčice na migrační prostupnost území shledán jako únosný. Krajský úřad, jako orgán ochrany je toho názoru, že předložená koncepce nepředstavuje škodlivý zásah do přirozeného vývoje vybraných zvláště chráněných druhů, neboť záměr neohrozí migrační funkce koridoru, a proto s předmětným návrhem souhlasí.

K podmínkám uplatněným ve stanoviscích dotčených orgánů krajský úřad dále upozorňuje, že zastupitelstvo obce je při schvalování vázáno těmito stanovisky, případně výsledkem řešení rozporů (§ 51 odst. 2 stavebního zákona).

Závěrem krajský úřad uvádí, že toto stanovisko bylo vydáno na základě všech výše uvedených skutečností, s ohledem na jeho projednání v rámci veřejného projednání a veškerých podkladů poskytnutých v rámci projednání změny č. 1 ÚP Bílčice. Uplatněním koncepce nedojde v území ke změně objemu těžené suroviny, ale dojde k přesunu ze stávajícího výhradního ložiska, na kterém bude těžba postupně utlumována, a následně přesunuta do nevýhradního ložiska. Nejvýznamnějším negativním vlivem je zábor pozemků určených k plnění funkce lesa, který bude trvalý a poměrně rozsáhlý, ale bude probíhat postupně v rádu desítek let (více než 50 let). V prvních 20ti letech činnosti v ploše 1/Z1 bude zábor lesních pozemků činit cca 8,6 ha. Tomuto negativnímu vlivu není možné se vyhnout, protože situování ložiska nerostných surovin je dáno geologicky a není možné ho změnit. Po ukončení těžby dojde vlivem sukcese k postupnému částečnému zarůstání závěrných svahů, ale většinu odňatých pozemků bude tvořit v konečném výsledku vodní plocha. Krajský úřad se ztotožňuje se závěrem SEA vyhodnocení a považuje změnu č. 1 ÚP Bílčice jako celku za akceptovatelnou. Povaha územního plánování vylučuje podrobně specifikovat technický popis záměru potřebný k podrobnějšímu posouzení, tyto konkrétní vlastnosti záměru jsou známy až v následných řízeních. Krajský úřad konstatuje, že v současné době probíhá proces posuzování vlivu konkrétního záměru „Pokračování těžby v lokalitě Bílčice“, v rámci kterého budou podrobně posouzeny jednotlivé vlivy na životní prostředí a veřejné zdraví. Krajský úřad na základě výše uvedeného konstatuje, že je možné vydat souhlasné stanovisko bez uplatnění požadavků k zajištění minimálních dopadů koncepce na životní prostředí. Případné další vlivy na životní prostředí tedy v tomto případě budou v podrobnějším rozsahu řešeny v následných řízeních včetně tzv. EIA.

Na základě stanoviska příslušného orgánu ochrany přírody s č. j. MSK 38512/2021 ze dne 15.04.2021, kterým je v tomto případě krajský úřad, posuzovaný územní plán nebude mít významný vliv na příznivý stav předmětu ochrany nebo celistvost evropsky významných lokalit nebo ptačích oblastí.

Zpracovatelem územně plánovací dokumentace je Urbanistické středisko Ostrava, s.r.o. (únor 2022); zpracovatelem vyhodnocení vlivů na životní prostředí dle zákona o posuzování vlivů na životní prostředí z února 2022 je Ing. Pavla Žídková (osvědčení s č. j. 094/435/OPVŽP/95, prodlouženo rozhodnutím s č. j. MZP/2021/710/4653).

Upozornění:

Tímto stanoviskem není dotčena povinnost, v rámci řízení následujících po schválení územního plánu, jednotlivé záměry posoudit v rámci procesu posuzování vlivů záměru na životní prostředí (EIA) dle zákona o posuzování vlivů na životní prostředí, pokud tyto záměry budou naplňovat některá z ustanovení § 4 uvedeného zákona.

Poučení:

Toto stanovisko není závazným stanoviskem ani rozhodnutím ve smyslu správního řádu a nelze se proti němu odvolat.

**L) SDĚLENÍ, JAK BYLO STANOVISKO PODLE § 50 ZOHLEDNĚNO,
S UVEDENÍM ZÁVAŽNÝCH DŮVODŮ, POKUD NĚKTERÉ POŽADAVKY
NEBO PODMÍNKY ZOHLEDNĚNY NEBYLY**

Krajský úřad Moravskoslezského kraje, odbor životního prostředí a zemědělství vydal souhlasné stanovisko (č. j. MSK 89024/2022, sp. zn. ŽPZ/15671/2022/Jak 208.1. S10) dne 21. 7. 2022) bez uplatnění požadavků k zajištění minimálních dopadů koncepce na životní prostředí - viz kapitola K. Návrh Změny č. 1 Územního plánu Bílčice není potřeba upravovat.

Příloha č. 1

**UPRAVENÉ ZNĚNÍ TEXTOVÉ ČÁSTI ÚZEMNÍHO PLÁNU BÍLČICE
ZMĚNOU Č. 1 – TEXT S VYZNAČENÍM ZMĚN**

PODKLAD PRO ÚPLNÉ ZNĚNÍ VÝROKOVÉ ČÁSTI ÚZEMNÍHO PLÁNU BÍLČICE PO ZMĚĚ Č. 1

ČÁST ODŮVODNĚNÍ ZPRACOVANÁ POŘIZOVATELEM