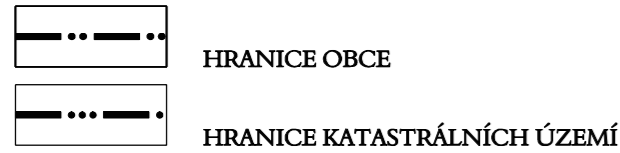


ÚZEMNÍ PLÁN BÍLČICE

A.3 VÝKRES VEŘEJNĚ PROSPĚŠNÝCH STAVEB, OPATŘENÍ A ASANACÍ


MĚŘÍTKO 1 : 5 000

HRANICE



PLOCHY A KORIDORY PRO VEŘEJNĚ PROSPĚŠNÉ STAVBY A VEŘEJNĚ PROSPĚŠNÁ OPATŘENÍ, PRO KTERÉ LZE PRÁVA K POZEMKŮM A STAVBÁM VYVLASTNIT

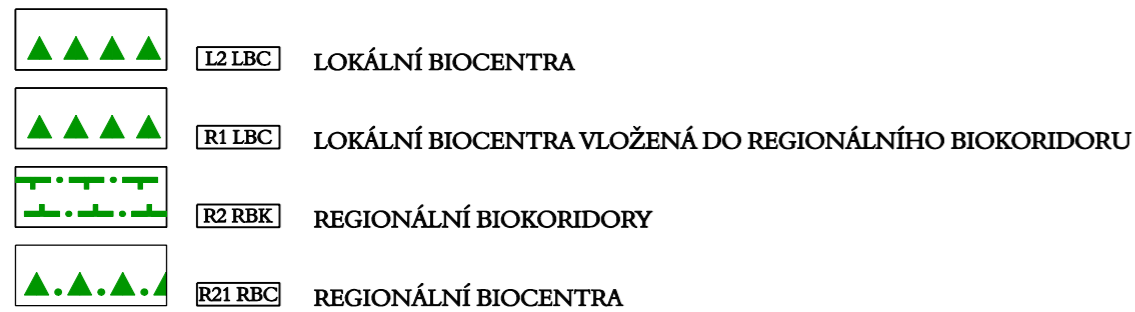
VEŘEJNĚ PROSPĚŠNÉ STAVBY DOPRAVNÍ INFRASTRUKTURY



VEŘEJNĚ PROSPĚŠNÉ STAVBY TECHNICKÉ INFRASTRUKTURY PRO ELEKTROENERGETIKU



VEŘEJNĚ PROSPĚŠNÁ OPATŘENÍ PRO ÚZEMNÍ SYSTÉM EKOLOGICKÉ STABILITY



Projekt ÚZEMNÍ PLÁN BÍLČICE
byl spolufinancován z prostředků
státního rozpočtu ČR z programu
Ministerstva pro místní rozvoj



MINISTERSTVO
PRO MÍSTNÍ
ROZVOJ ČR



PROJEKTOVÁ ČINNOST, URBANISMUS, ÚZEMNÍ PLÁNOVÁNÍ, EKOLOGIE, GIS

URBANISTICKÉ STŘEDISKO OSTRAVA, s.r.o.

Ostrava s.r.o. Spartakovců 3, Ostrava-Poruba, 70800

tel: 596939530, 596939531

ZODP.PROJEKTANT: ING. ARCH. VLADIMÍRA FUSKOVÁ

ZAK. ČÍSLO: U - 604

ZPRACOVATEL: ING. VÁCLAV ŠKVAIN, ING. PETR ŠÍŘINA, ING. ZDEŇKA VESELÁ

OBJEDNATEL: OBEC BÍLČICE

DATUM: R. 2019