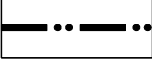



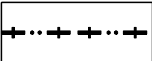




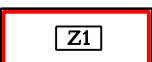






ÚZEMNÍ PLÁN BÍLČICE

A.1 VÝKRES ZÁKLADNÍHO ČLENĚNÍ ÚZEMÍ

MĚŘÍTKO 1 : 5 000

STAV	NÁVRH	
		HRANICE OBCE
		HRANICE KATASTRÁLNÍCH ÚZEMÍ
		HRANICE ZASTAVĚNÉHO ÚZEMÍ K 1. 5. 2019
		ZASTAVĚNÉ ÚZEMÍ K 1. 5. 2019
		ZASTAVITELNÉ PLOCHY S OZNAČENÍM
		KORIDORY DOPRAVNÍ INFRASTRUKTURY SILNIČNÍ
		KORIDORY TECHNICKÉ INFRASTRUKTURY - ELEKTROENERGETIKY

Projekt ÚZEMNÍ PLÁN BÍLČICE
byl spolufinancován z prostředků
státního rozpočtu ČR z programu
Ministerstva pro místní rozvoj



MINISTERSTVO
PRO MÍSTNÍ
ROZVOJ ČR



PROJEKTOVÁ ČINNOST, URBANISMUS, ÚZEMNÍ PLÁNOVÁNÍ, EKOLOGIE, GIS

URBANISTICKÉ STŘEDISKO OSTRAVA, s.r.o.

Spartakovců 3, Ostrava-Poruba, 70800

tel: 596939530, 596939531

ZODP.PROJEKTANT: ING. ARCH. VLADIMÍRA FUSKOVÁ

ZAK. ČÍSLO: U - 604

ZPRACOVATEL: ING. ARCH. VLADIMÍRA FUSKOVÁ, ING. ZDEŇKA VESELÁ

OBJEDNATEL: OBEC BÍLČICE

DATUM: R. 2019